

CONCESIÓN RUTA 5 TRAMO PUERTO MONTT - PARGUA

MARZO 2024

1. ANTECEDENTES GENERALES

La concesión Ruta 5, Tramo Puerto Montt-Pargua, es una vía con características de Autorruta, ubicada entre los kilómetros 1.023,573 y 1.081,100, en la Región de los Lagos, emplazando su trazado a través de las comunas de Puerto Montt, Calbuco y Maullín.

La vía está diseñada con dos pistas por sentido de circulación segregadas, con velocidades de circulación máxima de 120 K/H en toda su extensión, con algunas restricciones a 100 K/H.

El pavimento de la nueva calzada es de aglomerado asfáltico. Además, los pavimentos preexistentes, tanto de asfalto, como de hormigón, fueron rehabilitados.

Cuenta con 1 atravesio y 8 enlaces desnivelados, 28 puentes, 12 pasarelas, calles de servicio asfaltadas y otras con DTS, 1 plaza de peaje troncal, 3 plazas de peajes laterales, 1 plaza de pesaje, 1 área de servicio y 44 postes SOS.

Nombre del Contrato	Concesión Ruta 5, Tramo Puerto Montt - Pargua	
Sociedad Concesionaria	Ruta del Canal S.A.	
Decreto de Adjudicación	DS MOP N°131 del 10.02.2010	
Inicio de Concesión	04-05-2010	
Plazo de Concesión	VPI ≥ ITC, o 480 meses más 180 días según DS N°38 de 13 de enero de 2014, lo que ocurra primero.	
Kilómetros Concesionados	62.797 kilómetro	
Km Inicio Doble Vía	1023,573	
Termino Doble Vía	1081,100	
Inicio Mejoramiento Pargua	74,320 (Enlace Chayahue)	
Término Mejoramiento Pargua	79,100 (Localidad de Pargua)	
Puesta en Servicio Provisoria	Res. DGOP N°2189 del 20.06.2014	
Puesta en Servicio Definitiva	Res. DGOP N°4373 del 11.11.2014	
Inversión	Oferta Oficial	UF 4.125.000
	Materializada	UF 5.108.073,38
Convenios Complementarios Resoluciones	<ul style="list-style-type: none"> - DS N°119, 15.05.2014 (sanciona Res N°2115 y Res N°5811) - CC Ad-Ref. N°1 aprobado por DS MOP 38, del 13.01.2014 - CC Ad-Ref. N°2 aprobado por DS MOP 29, del 15.02.2021 - CC Ad-Ref. N°3 aprobado por DS MOP 221, del 29.10.2021 - DS N°337 (sanciona Res N°412) - Res DGOP N°4072, 16.11.2017 Ing. Proyectos 	
Accionistas y su participación	Fondo de Inversión Público Penta Las Américas Infraestructura Tres 100 %	
Asesoría Inspección Fiscal	Applus Ingelog S.A.	
Call Center	065-2438888	
Fono Emergencia	065-2438888	
Centro(s) de Atención	1	
Áreas de Servicio	1	
Estacionamiento de Camiones	1	
Nº Postes SOS	44	
Mensajería Variable	0	
Página WEB Concesionaria	http://www.rutadelcanal.cl	



CONCESIÓN RUTA 5 TRAMO PUERTO MONTT - PARGUA

MARZO 2024

2. INFORMACIÓN DE FLUJO VEHICULAR

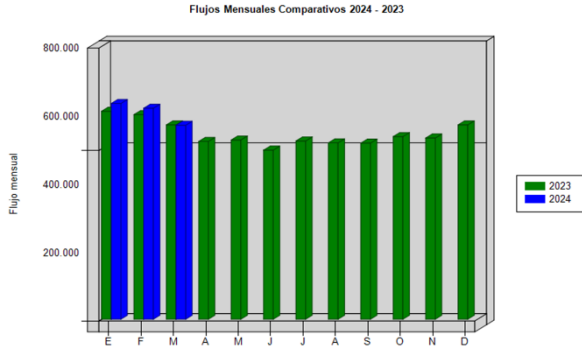


Gráfico 1: Flujos Mensuales Comparativos 2023 – 2024
Fuente: Reporte 28 SICE

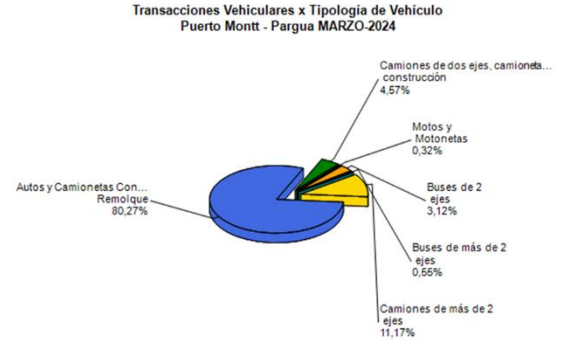


Gráfico 2: Distribución de Flujos, por Plaza de Peaje
Fuente: Reporte 29 SICE

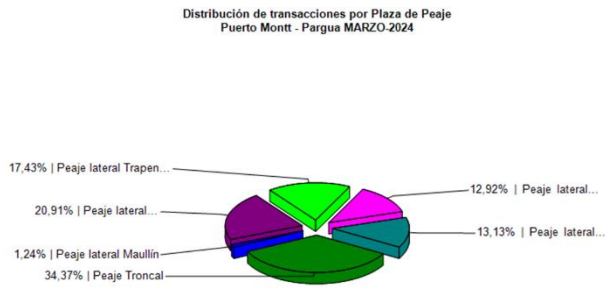


Gráfico 3: Distribución de Flujos (transacciones), por categoría de vehículo
Fuente: Reporte 29 SICE

El mes de marzo el flujo vehicular alcanzó un total de 569.032 vehículos, lo que representa una disminución del 8,05% al mes anterior y un aumento de 2,27% respecto al acumulado al mismo periodo de 2023.

De acuerdo a las categorías de vehículos, el mayor aporte corresponde a la clasificación "Autos y Camionetas con o sin remolque", con un 80,27%.

La plaza de peaje con mayor tránsito fue Peaje Trapen, con un 38,33% del total.

	ENE	FEB	MAR	ABR	MAY	JUN	JUL	AGO	SEP	OCT	NOV	DIC
2020	523.866	550.752	411.489	308.266	346.982	340.908	364.598	292.711	346.610	389.895	398.085	454.868
2021	442.559	461.126	530.313	465.344	494.031	477.775	560.212	550.883	555.261	591.251	580.416	619.696
2022	659.866	644.081	592.291	543.037	545.687	505.948	526.158	536.818	528.003	542.434	534.226	575.262
2023	610.056	600.159	570.119	521.742	525.865	496.039	523.070	517.527	516.673	535.797	531.513	570.200
2024	632.860	618.905	569.032									

Fuente: Reporte 30 SICE

3. INFORMACIÓN DE INGRESOS

El ingreso mensual total asciende \$1.382.328.650 representando una disminución de 13,07% respecto del mes anterior y un aumento de 10,41% comparado a lo acumulado a marzo de 2023.

El mayor aporte es debido al flujo vehicular por la Plaza de Peaje Troncal, con \$888.241.800 millones en transacciones, lo que representa el 64,26% respecto del total de ingresos.

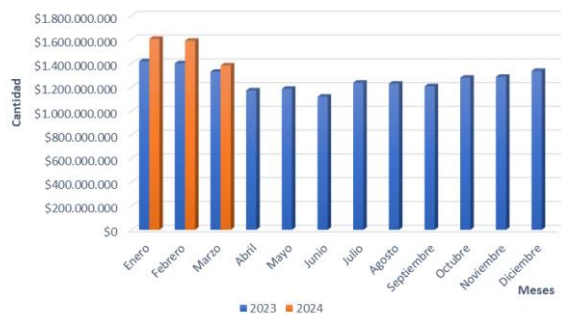


Gráfico 4: Comparativo de Ingresos Mensuales 2023-2024
Fuente: Informe SC - AITE

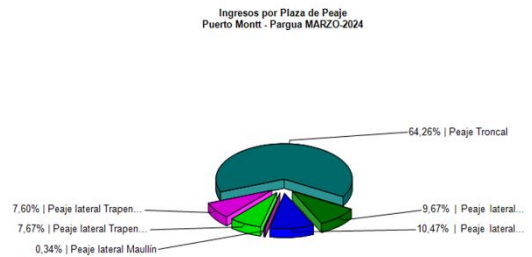


Gráfico 5: Distribución de Ingresos, por Plaza de Peaje
Fuente: Reporte 32 SICE

CONCESIÓN RUTA 5 TRAMO PUERTO MONTT - PARGUA

MARZO 2024

4. ACCIDENTABILIDAD

Comparativo Accidentes 2024 - 2023

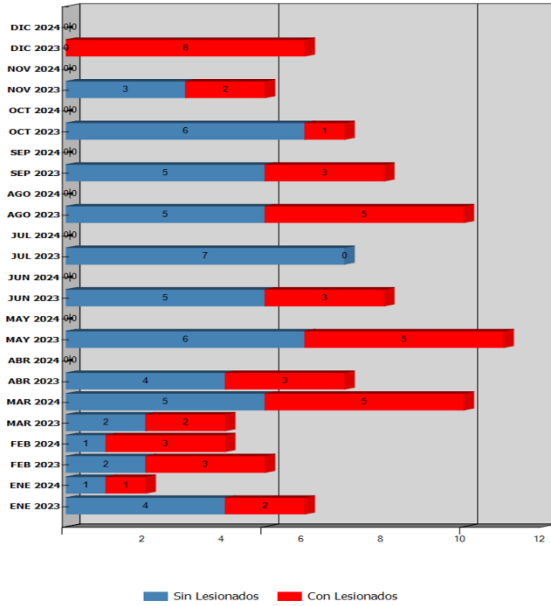


Gráfico 6: Comparativo Accidentes 2023—2024, Accidentes con y sin Lesionados
Fuente: Reporte 33 SICE Informe SC - AITE

Distribución de Lesionados Puerto Montt - Parga MARZO-2024

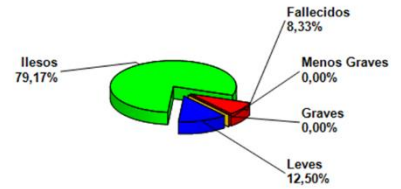


Gráfico 7: Distribución de tipos de Lesionados
Fuente: Reporte 34 SICE

Distribución Tipos de Accidentes Puerto Montt - Parga MARZO-2024

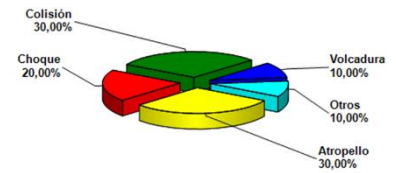


Gráfico 8: Distribución de tipos de Accidentes;
Fuente: Reporte 34 SICE

Respecto a las causas de accidentes ocurridos durante el mes de marzo, del total de 10 accidentes, un 100% fue debido a Falla humana. Del total de personas involucradas en los 10 accidentes registrados durante el mes informado, 2 resultaron fallecidos correspondiendo a un 20,00%, 3 resultaron leves correspondiendo a un 30,00%, 19 resultaron ilesas correspondiendo a un 79,17%. Este mes se registró 1 víctima fatal, como consecuencia de los accidentes informados por la Sociedad Concesionaria Ruta del Canal S.A.

Tabla comparativa accidentes con personas lesionadas y sin lesiones, años 2023 – 2024

	Enero		Febrero		Marzo		Abril		Mayo		Junio		Julio		Agosto		Septiembre		Octubre		Noviembre		Diciembre	
	2023	2024	2023	2024	2023	2024	2023	2024	2023	2024	2023	2024	2023	2024	2023	2024	2023	2024	2023	2024	2023	2024	2023	2024
Con Lesionados	2	1	3	3	2	5	3	0	5	0	3	0	0	0	5	0	3	0	1	0	5	0	6	0
Sin Lesionados	4	1	2	1	2	5	4	0	6	0	5	0	7	0	5	0	5	0	6	0	0	0	0	0
Total Acc.	6	2	5	4	4	10	7	0	11	0	8	0	7	0	10	0	8	0	7	0	5	0	6	0

Fuente: Reporte 33 SICE

Accidentes Acumulados Anuales (últimos 5 años)

Años	Accidentes		Victimas				Total Lesionados	Tipos de Accidentes con lesionados						
	Total	Con Lesionados	Muertos	Graves	Menos Graves	Leves		Atropello	Caída	Volcaduras	Colisión	Choque	Impacto con animal	Otros
2020	81	26	4	2	7	34	47	6	2	5	8	4	1	-
2021	79	30	3	3	4	36	46	3	1	10	10	6	-	-
2022	87	32	4	1	9	29	43	5	2	9	10	6	-	-
2023	84	35	5	3	5	40	53	4	1	14	8	7	-	2
2024	16	9	3	1	3	3	10	6	0	0	0	2	-	1

Fuente: Reporte 33 SICE

CONCESIÓN RUTA 5 TRAMO PUERTO MONTT - PARGUA

MARZO 2024

5. RECLAMOS DE USUARIOS

Durante el mes de marzo de 2024 se produjo un total de 4 reclamos.

Las causas fueron: Daños por terceros 50,00%, Obstáculos en la vía 33,33%, Otros 16,67%.

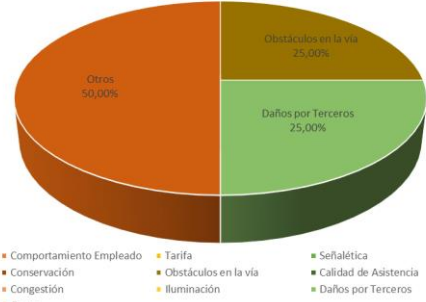


Gráfico 9: Distribución de reclamos por Área Temática, Fuente: Informe SC - AITE

Tabla Reclamos de Usuarios 2024

Mes	Comportamiento Empleado	Tarifa	Señalética	Conservación	Obstáculos en Vía	Calidad de Asistencia	Congestión	Iluminación	Daños por Terceros	Otros	Total Reclamos	Consulta Agradecimientos y sugerencias
Enero	3	1	0	2	1	0	0	0	0	6	13	3
Febrero	2	0	0	1	2	0	2	0	3	1	11	4
Marzo	0	0	0	0	1	0	0	0	1	2	4	0
Abril												
Mayo												
Junio												
Julio												
Agosto												
Septiembre												
Octubre												
Noviembre												
Diciembre												
Total	5	1	0	3	4	0	2	0	4	9	28	7

Fuente: Informe SC - AITE

6. ASISTENCIA A USUARIO

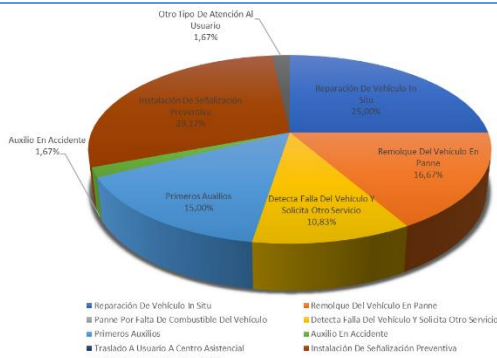


Gráfico 10: Asistencia por tipo de Atención, Fuente: Informe SC - AITE

Para el tramo de la ruta concesionada, durante el mes de marzo de 2024, se llevaron a cabo 120 asistencias a usuarios

Siendo estos: Instalación de señalización preventiva 29,17%, Reparación De Vehículo In Situ 25,00%, Remolque Del Vehículo En Panne 16,67%, Primeros auxilios 15,00%, Detecta falla del vehículo y solicita otro servicio 10,83%, Auxilio 1,67%, Otros 1,67%.

7. HECHOS RELEVANTES

Accidentes Graves y consecuencias:

Durante el mes de marzo se registraron 10 accidentes de tránsito, en todos se produjeron lesionados, en el mes informado se registraron 2 víctimas fatales

N° de Accidentes : 10
Fallecidos : 02
Lesionados : 22

Riegos de Sal.

- Durante el periodo del mes de marzo, no se registró intervención de este tipo.

Contingencia

- Durante el mes de marzo, se registró contingencia de "Semana Santa 2024" entre el 28.03.24 y el 01.04.24.

Planes de Contingencia

- Se realizó entrega del Plan de Contingencia "Periodo Invernal 2024" mediante el ORD 114 del 04.03.2024, de acuerdo a calendario de contingencias DGC.

Evaluaciones Planes de Contingencia.

- El día 05 de abril, mediante ORD IFE N°130, se ingresó a la unidad de contingencia de la DGC, la evaluación del Plan de Contingencia Semana Santa 2024, dicha contingencia se evaluó de forma normal, por parte de la Sociedad Concesionaria Ruta del Canal S.A.

Reuniones con la Comunidad

- Durante el mes de marzo, no se registraron Reuniones con la Comunidad.