

CONCESIÓN AUTOPISTA CONCEPCIÓN - CABRERO MAYO 2020

1.- ANTECEDENTES GENERALES

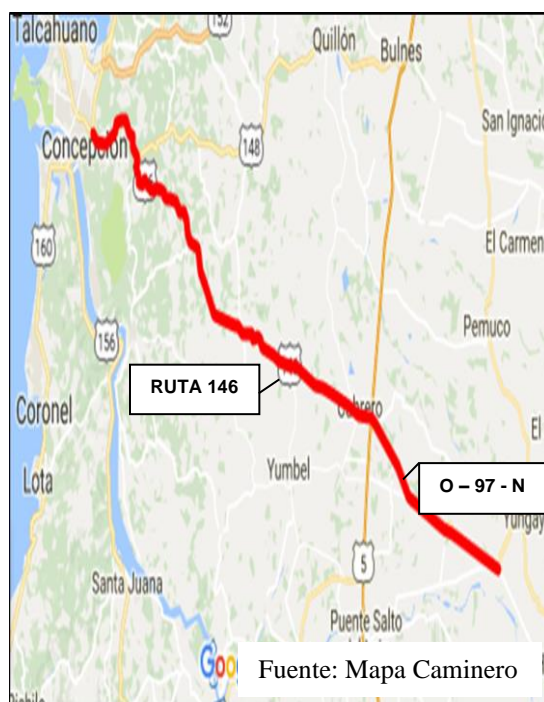
El contrato denominado "Concesión Autopista Concepción - Cabrero", está comprendido por la Ruta 146 entre la Rotonda Bonilla acceso oriente a Concepción y su intersección con la Ruta 5, con una extensión de 72,300 km. y por la ruta O – 97 – N, entre su intersección con la Ruta 5 y la localidad de Cholguán, con una extensión de 31,100 km. Entre los dos tramos de ruta se tiene una longitud total de 103,4 km.

La ruta se emplaza en las regiones del Bío-Bío y de Ñuble. En sentido Poniente – Oriente, en la Región del Biobío, su trazado atraviesa en la Provincia de Concepción, por las comunas de Concepción y Florida, luego, en la provincia del Biobío, por las comunas de Yumbel y Cabrero y, finalmente, en la Región de Ñuble, en la provincia de Diguillín, por la comuna de Yungay.

El proyecto considera para la Ruta 146 obras de mejoramiento, rehabilitación y homogenización de perfil, donde se incorpora una segunda calzada hasta la Ruta 5, con lo cual el perfil existente a una calzada de una pista por sentido, pasa a dos calzadas de 7 metros de ancho y dos pistas cada una, en toda su extensión. Junto con lo anterior, además se incorporan obras en el eje vial del proyecto tales como mejoramiento de estructuras existentes y otras nuevas, nuevos enlaces e intersecciones viales, obras de saneamiento, rectificación de trazado, señalización y seguridad vial, una plaza de peaje, calles de servicio, iluminación, pasarelas, ciclo vías, entre otras.

En la Ruta O – 97 – N entre Ruta 5 y Cholguán, se considera regularizar el perfil a una calzada bidireccional de 7 metros de ancho, se contempla mejoramiento de estructuras existentes y obras nuevas, nuevos enlaces e intersecciones viales, obras de saneamiento, rectificación de trazado, señalización y seguridad vial, plaza de peaje, calles de servicio, iluminación, entre otras.

Nombre del Contrato Concesión	"Autopista Concepción – Cabrero"
Sociedad Concesionaria	Valles del Bio-Bio S.A.
Decreto de Adjudicación	D.S. M.O.P. Nº 226 del 07 de julio 2011
Inicio de Concesión	03 de Septiembre 2011
Plazo de Concesión	420 meses
Longitud Total Concesión	103,4 kilómetros
Longitud Tramo A	71,3 kilómetros
Longitud Tramo B	31,1 kilómetros
Puesta en Servicio Provisoria	19 de Agosto 2016; 00:00:00 Hrs
Puesta en Servicio Definitiva	09 de Agosto de 2018; 00:00 Hrs
Presupuesto Oficial	U.F. 8.400.000
Inversión Materializada	U.F. 8.878.321,81 al 31/10/2018
Convenios Ad Referéndum	Nº1, DS MOP Nº8 del 26/01/2018, publicado 08/06/2018
Accionistas y su participación	Concesiones Viales Andina S.A. 51,0 % Inversiones Camino Uno S.A. 24,5% Inversiones Aguri Ltda. 24,5%
Asesoría Inspección Fiscal	Bogado Ingenieros Consultores SpA.
Call Center	+56 41 3320001
Fono Emergencia	+56 41 3320000
Centro(s) Atención	Ruta 146, Km 33,9, Sector Huinanco Comuna de Yumbel
Áreas de Servicio	Ruta 146 Km 42,300 Lado Norte
Estacionamientos de Camiones	Ruta 146 Km 42,300 Lado Norte
Nº Postes SOS	55
Plazas de Peajes	Huinanco Km.33+880, Ruta 146 Puentes Negros Km.11+900, Ruta O-97-N
Página WEB Concesionaria	HTTP://www.vallesdelbiobio.cl



CONCESIÓN AUTOPISTA CONCEPCIÓN - CABRERO MAYO 2020

2. INFORMACION DE FLUJO VEHICULAR

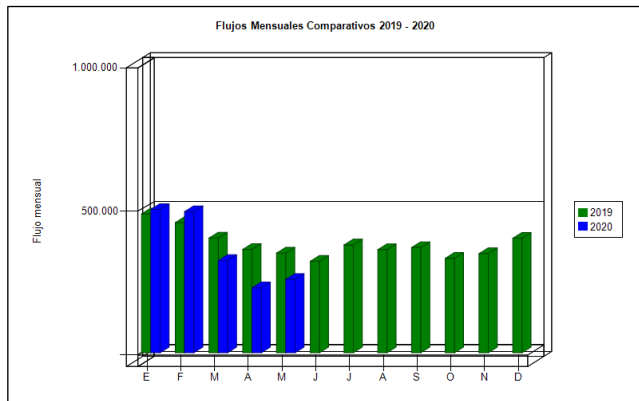


Gráfico 1: Flujos Mensuales Comparativos 2019-2020
Fuente: Reporte 28 SICE

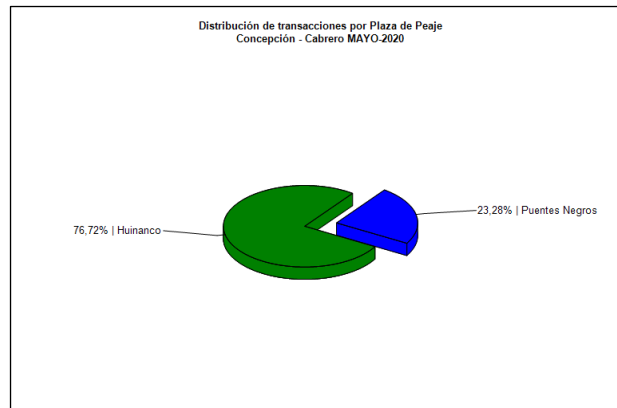


Gráfico 3: Distribución de Flujos por Plaza de Peaje
Fuente: Reporte 29 SICE

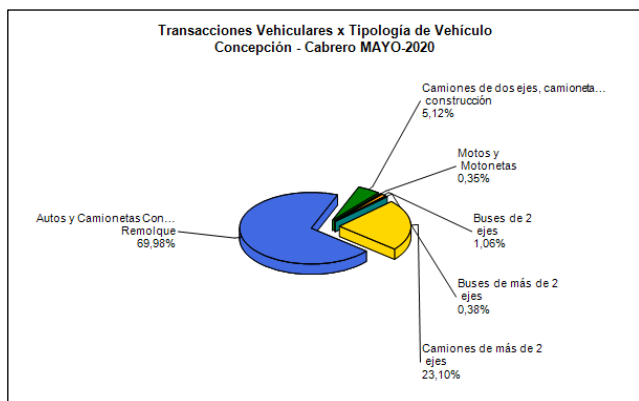


Gráfico 2: Distribución de Flujos por categoría de vehículo
Fuente: Reporte 29 SICE

El flujo vehicular mensual fue de 255.624 vehículos distribuidos en las 6 categorías existentes.

De este flujo, el 78,72% corresponde a la plaza de Huinanco y el 23,28% restante a Puentes Negros.

El flujo vehicular aumenta 13,03% respecto del mes anterior, sin embargo, disminuye en 23,35% respecto al mismo mes del año anterior.

Flujos (transacciones), históricos durante los 5 años de operación

	ENE	FEB	MAR	ABR	MAY	JUN	JUL	AGO	SEP	OCT	NOV	DIC
2016								92.176	294.553	309.288	299.553	329.046
2017	403.662	393.638	343.474	315.452	303.608	287.608	330.256	305.531	334.225	340.550	324.989	368.256
2018	454.040	421.444	371.307	331.313	328.112	310.469	354.785	341.665	345.750	349.292	349.553	381.086
2019	483.601	453.302	399.588	360.117	347.080	318.701	375.604	359.025	366.319	329.098	345.335	398.867
2020	499.093	491.391	321.272	226.163	255.624							

REPORTE 30 SICE

3. INFORMACION DE INGRESOS

El ingreso mensual por recaudación de peajes fue de \$1.103.004.050 equivalente, a 38.588,69 UF del día en que se devengó. Dicho ingreso aumenta en 4,82% respecto del mes anterior, sin embargo, disminuye

30,20% en relación al mismo mes del año anterior. El mayor aporte a dichos ingresos los hace la Plaza de Peaje de Huinanco (Ruta 146) con MM\$ 1.059 (95,66%).

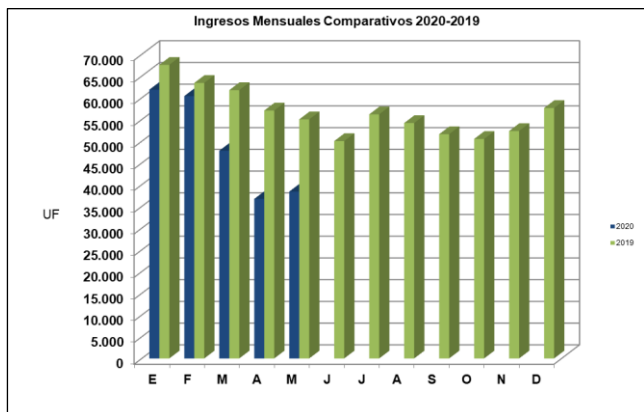


Gráfico 4: Comparativo de Ingresos Mensuales 2019-2020
Fuente: Reportes AIFE

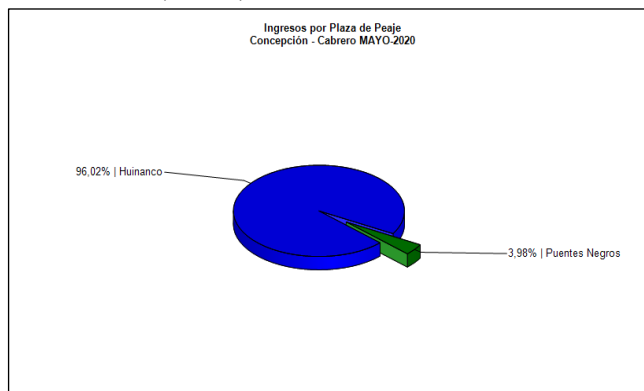


Gráfico 5: Distribución de Ingresos por Plaza de Peaje
Fuente: Reporte 32 SICE

CONCESIÓN AUTOPISTA CONCEPCIÓN - CABRERO MAYO 2020

4.- ACCIDENTABILIDAD

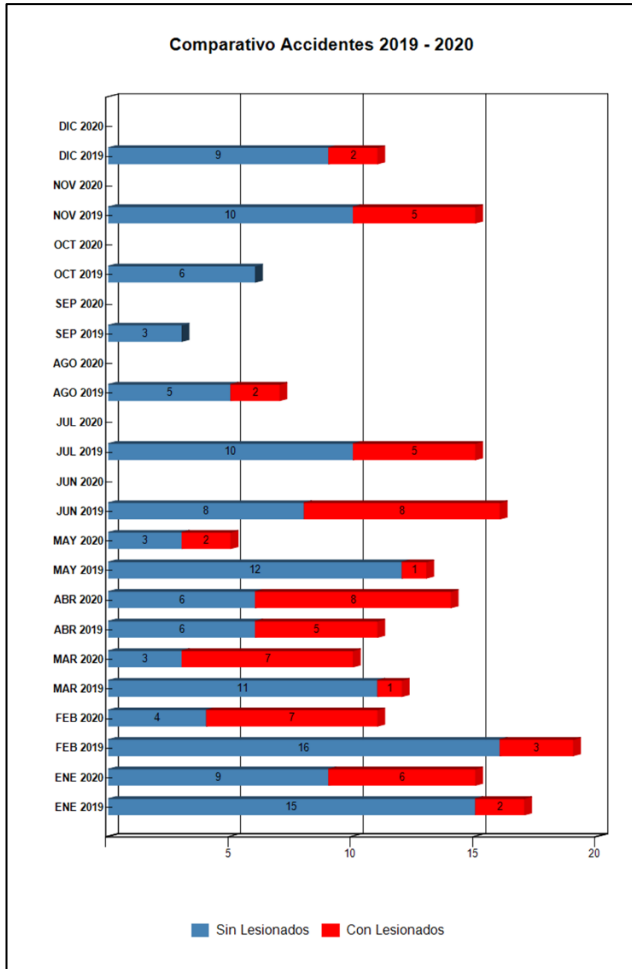


Gráfico 6: Accidentes con y sin Lesionados
Fuente: Reporte 33 SICE

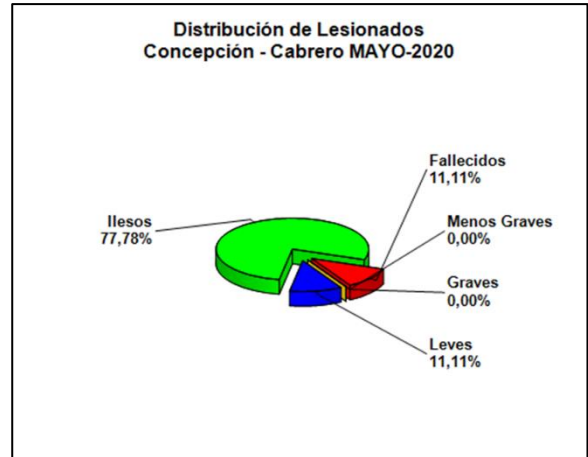


Gráfico 7: Distribución de tipos de Lesionados
Fuente: Reportes SICE 34

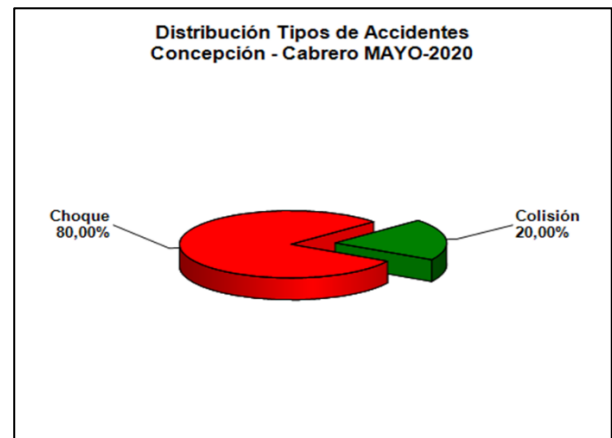


Gráfico 8: Distribución de tipos de Accidentes.
Fuente: Reportes SICE 34

De los gráficos anteriores se puede observar que, durante este mes, se registraron 14 accidentes en la ruta concesionada, 47,62% de los involucrados, corresponden a lesionados leves y también un 47,62% a ilesos. Cabe señalar, que el tipo de accidente con la mayor incidencia correspondió a Choque con 57,14%, de accidentes, seguido por volcadura y otro tipo, ambos con un 21,43% de los eventos.

	ENE 2019	ENE 2020	FEB 2019	FEB 2020	MAR 2019	MAR 2020	ABR 2019	ABR 2020	MAY 2019	MAY 2020	JUN 2019	JUN 2020	JUL 2019	JUL 2020	AGO 2019	AGO 2020	SEP 2019	SEP 2020	OCT 2019	OCT 2020	NOV 2019	NOV 2020	DIC 2019	DIC 2020
Con Lesionados	2	6	3	7	1	7	5	8	1	2	8	0	8	0	2	0	0	0	0	0	5	0	2	0
Sin Lesionados	15	9	16	4	11	3	6	6	12	3	8	0	7	0	5	0	3	0	6	0	10	0	9	0
Total Accidentes	17	15	19	11	12	10	11	14	13	5	16	0	15	0	7	0	3	0	6	0	15	0	11	0

Tabla N° 1, Reporte 33 SICE

Accidentes Acumulados Anuales durante los 5 años de operación

Años	Accidentes		Victimas				Total	Atropello	Caída	Volcaduras	Colisión	Choque	Otros
	Total	Con Lesionados	Muertos	Graves	Menos Graves	Leves	Lesionados						
2016	29	11	1	1	0	12	14	1	0	0	1	8	0
2017	160	41	2	13	6	55	76	1	0	3	12	22	1
2018	187	30	1	2	3	41	47	0	0	3	6	16	3
2019	146	30	2	3	5	5	46	2	2	12	24	91	15
2020	55	30	2	3	1	43	49	0	0	3	3	23	1

Tabla N° 2, Reporte 35 SICE

CONCESIÓN AUTOPISTA CONCEPCIÓN - CABRERO MAYO 2020

5.- SOLICITUDES CIUDADANAS

Mes	1	2	3	4	5	6	7	8	9	10	11	12	Total, Reclamos
Enero	2	4	0	4	0	0	9	0	0	10	0	16	45
Febrero	1	1	0	2	5	0	6	0	0	6	1	30	52
Marzo	1	0	0	3	1	0	0	0	0	3	0	42	50
Abril	0	1	0	0	0	0	0	0	0	6	0	42	49
Mayo	0	1	1	1	1	1	0	0	0	8	0	25	38
Junio													
Julio													
Agosto													
Septiembre													
Octubre													
Noviembre													
Diciembre													
Total	4	7	1	10	7	1	15	0	0	33	1	155	234

Tabla 3: Reclamos del presente año
Fuente: Reportes SC.

Durante este mes, se registraron 38 solicitudes ciudadanas a través de los libros de Sugerencias y Reclamos y de la Página Web dispuestos por la Sociedad Concesionaria. Las solicitudes que sobresalen se categorizan como "Otros", como se muestra en el gráfico N° 9 donde se detalla la totalidad de los requerimientos, según tipo, realizados el mes de mayo 2020.

- 1 Comportamiento incorrecto de personal
- 2 Tarifas o grupos tarifarios
- 3 Señalización
- 4 Conservación y Mantenimiento
- 5 Obstáculos en la calzada
- 6 Asistencias
- 7 Congestión
- 8 Iluminación
- 9 Daños por terceros
- 10 Otros
- 11 Agradecimientos
- 12 Sugerencias y consultas

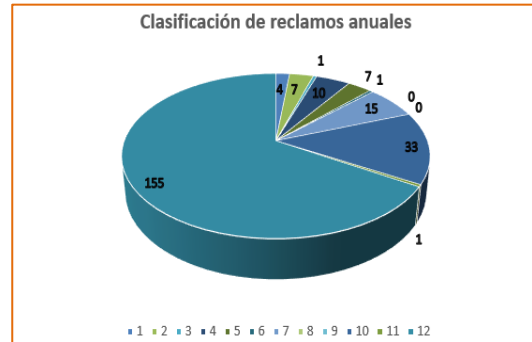


Gráfico 9: Distribución de Reclamos en el período
Fuente: Reportes SC.

6.- ASISTENCIA A USUARIO

Mes	TIPO Y NUMERO DE ATENCIONES 2020									TOTAL ASISTENCIAS
	REPARACIÓN IN SITU POR PANNE MECÁNICA	REPARACIÓN IN SITU POR PANNE DE NEUMÁTICO	PANNE POR FALTA DE COMBUSTIBLE	DETECTA FALLA DE VEHÍCULO Y SOLICITA OTRO SERVICIO	PRIMEROS AUXILIOS	PRIMEROS AUXILIOS EN ACCIDENTE	INSTALACIÓN DE SEÑALIZACIÓN POR PANNE DE VEHÍCULOS	INSTALACIÓN DE SEÑALIZACIÓN POR ACCIDENTE	REMOLQUES	
ENE	41	21	0	0	1	0	17	15	100	195
FEB	20	28	0	0	2	0	19	11	103	183
MAR	25	15	0	0	2	0	5	10	38	95
ABR	15	12	0	0	1	0	6	14	31	79
MAY	25	11	0	0	0	0	7	5	29	77
JUN										
JUL										
AGO										
SEP										
OCT										
NOV										
DIC										
TOTAL, ACUMULADO	126	87	0	0	6	0	54	55	301	629

Tabla 4: Reclamos del presente año
Fuente: Reportes SC.

La tabla N°4, exponen el tipo de asistencias en la ruta, que la Sociedad Concesionaria efectuó durante este mes a los usuarios que presentaron algún tipo de problema.

Se puede observar que las mayores asistencias correspondieron a Remolques de vehículos en Panne, con el 38%; seguido de Reparación In Situ por Panne Mecánica con un 32% y Reparación In Situ por Panne Neumático con el 14.