

CONCESIÓN AUTOPISTA CONCEPCIÓN – CABRERO

ENERO 2021

1.- ANTECEDENTES GENERALES

El contrato denominado “Concesión Autopista Concepción - Cabrero”, está comprendido por la Ruta 146 entre la Rotonda Bonilla acceso oriente a Concepción y su intersección con la Ruta 5, con una extensión de 72,300 km. y por la ruta O – 97 – N, entre su intersección con la Ruta 5 y la localidad de Cholguán, con una extensión de 31,100 km. Entre los dos tramos de ruta se tiene una longitud total de 103,4 km.

La ruta se emplaza en las regiones del Bío-Bío y de Ñuble. En sentido Poniente – Oriente, en la Región del Biobío, su trazado atraviesa en la Provincia de Concepción, por las comunas de Concepción y Florida, luego, en la provincia del Biobío, por las comunas de Yumbel y Cabrero y, finalmente, en la Región de Ñuble, en la provincia de Diguillín, por la comuna de Yungay.

El proyecto considera para la Ruta 146 obras de mejoramiento, rehabilitación y homogenización de perfil, donde se incorpora una segunda calzada hasta la Ruta 5, con lo cual el perfil existente a una calzada de una pista por sentido, pasa a dos calzadas de 7 metros de ancho y dos pistas cada una, en toda su extensión. Junto con lo anterior, además se incorporan obras en el eje vial del proyecto tales como mejoramiento de estructuras existentes y otras nuevas, nuevos enlaces e intersecciones viales, obras de saneamiento, rectificación de trazado, señalización y seguridad vial, una plaza de peaje, calles de servicio, iluminación, pasarelas, ciclo vías, entre otras.

En la Ruta O – 97 – N entre Ruta 5 y Cholguán, se considera regularizar el perfil a una calzada bidireccional de 7 metros de ancho, se contempla mejoramiento de estructuras existentes y obras nuevas, nuevos enlaces e intersecciones viales, obras de saneamiento, rectificación de trazado, señalización y seguridad vial, plaza de peaje, calles de servicio, iluminación, entre otras.

Nombre del Contrato Concesión	“Autopista Concepción – Cabrero”
--------------------------------------	---

Sociedad Concesionaria	Valles del Bio-Bio S.A.
-------------------------------	-------------------------

Decreto de Adjudicación	D.S. M.O.P. N° 226 del 07 de julio 2011
--------------------------------	---

Inicio de Concesión	03 de Septiembre 2011
----------------------------	-----------------------

Plazo de Concesión	420 meses
---------------------------	-----------

Longitud Total Concesión	103,4 kilómetros
---------------------------------	------------------

Longitud Tramo A	72,3 kilómetros
-------------------------	-----------------

Longitud Tramo B	31,1 kilómetros
-------------------------	-----------------

Puesta en Servicio Provisoria	19 de Agosto 2016; 00:00:00 Hrs
--------------------------------------	---------------------------------

Puesta en Servicio Definitiva	09 de Agosto de 2018; 00:00 Hrs
--------------------------------------	---------------------------------

Presupuesto Oficial	U.F. 8.400.000
----------------------------	----------------

Inversión Materializada	U.F. 8.878.321,81 al 31/10/2018
--------------------------------	---------------------------------

Convenios Ad Referéndum	N°1, DS MOP N°8 del 26/01/2018, publicado 08/06/2018
--------------------------------	--

Accionistas y su participación	Concesiones Viales Andinas SpA. (51,0%) Infra Holding SpA . (49,0%)
---------------------------------------	--

Asesoría Inspección Fiscal	Bogado Ingenieros Consultores SpA.
-----------------------------------	------------------------------------

Call Center	+56 41 3320001
--------------------	----------------

Fono Emergencia	+56 41 3320000
------------------------	----------------

Centro(s) Atención	Ruta 146, Km 33,9, Sector Huinanco Comuna de Yumbel
---------------------------	--

Áreas de Servicio	Ruta 146 Km 42,300 Lado Norte
--------------------------	-------------------------------

Estacionamientos de Camiones	Ruta 146 Km 42,300 Lado Norte
-------------------------------------	-------------------------------

N° Postes SOS	55
----------------------	----

Plazas de Peajes	Huinanco Km.33+880, Ruta 146 Puentes Negros Km.11+900, Ruta O-97-N
-------------------------	---

Página WEB Concesionaria	http://www.vallesdelbiobio.cl
---------------------------------	---



Fuente: Mapa Caminero

CONCESIÓN AUTOPISTA CONCEPCIÓN – CABRERO

ENERO 2021

2. INFORMACION DE FLUJO VEHICULAR

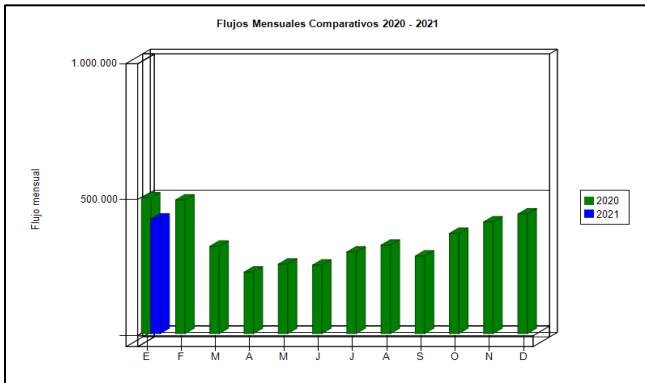


Gráfico 1: Flujos Mensuales Comparativos 2020-2021
Fuente: Reporte 28 SICE

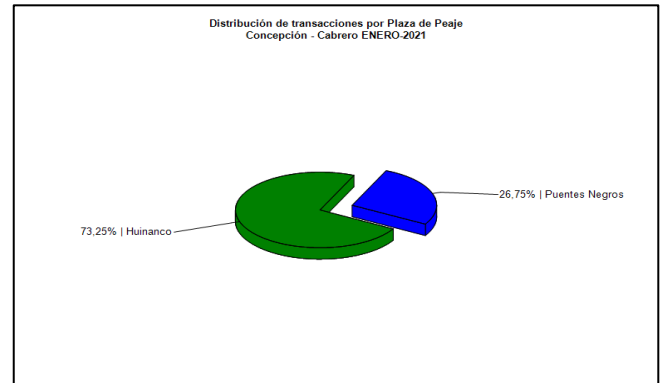


Gráfico 3: Distribución de Flujos por Plaza de Peaje
Fuente: Reporte 29 SICE

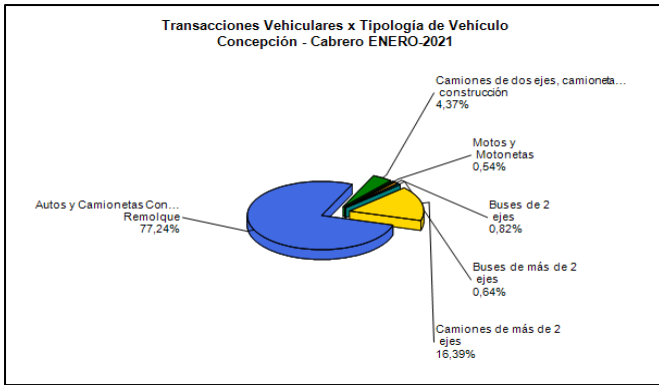


Gráfico 2: Distribución de Flujos por categoría de vehículo
Fuente: Reporte 29 SICE.

El flujo vehicular mensual fue de 420.740 vehículos distribuidos en las 6 categorías existentes.

De este flujo, el 78% corresponde a la plaza de Huinanco y el 22% restante a Puentes Negros.

El flujo vehicular disminuye en 4,29% respecto del mes anterior y 14,38% respecto al mismo mes del año anterior.

Flujos (transacciones), históricos durante los 5 años de operación

	ENE	FEB	MAR	ABR	MAY	JUN	JUL	AGO	SEP	OCT	NOV	DIC
2017	403.662	393.638	343.474	315.452	303.608	287.608	330.256	305.531	334.225	340.550	324.989	368.256
2018	454.040	421.444	371.307	331.313	328.112	310.469	354.785	341.665	345.750	349.292	349.553	381.086
2019	483.601	453.302	399.588	360.117	347.080	318.701	375.604	359.025	366.319	329.098	345.335	398.867
2020	499.093	491.391	321.272	226.163	255.624	252.022	299.988	325.267	285.182	368.648	410.737	439.619
2021	420.740											

REPORTE 30 SICE

3. INFORMACION DE INGRESOS

El ingreso mensual fue de \$1.541.734.912, equivalente, a 53.410,09 UF del día en que se devengó. Dicho ingreso varía en -2,46% respecto del mes anterior, sin embargo, disminuye en -13,67% en relación al mismo mes del año anterior.

El mayor aporte a dichos ingresos los hace la Plaza de Peaje de Huinanco (Ruta 146) con MM\$ 1.476 (96%).

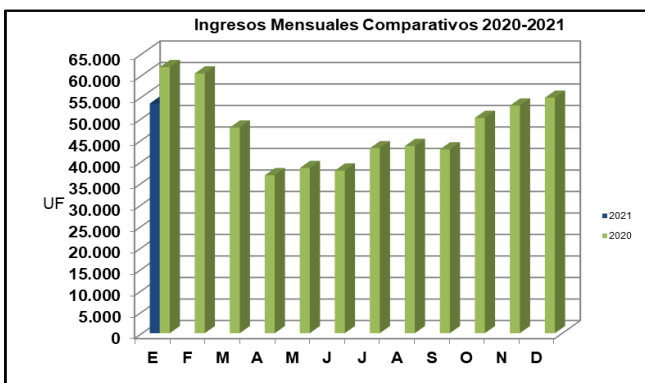


Gráfico 4: Comparativo de Ingresos Mensuales 2020-2021
Fuente: Reportes AIFE

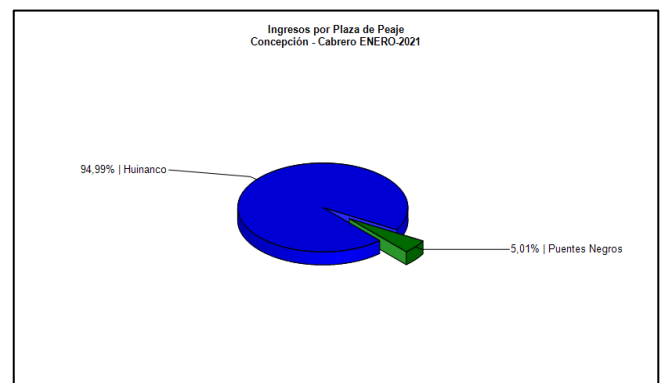
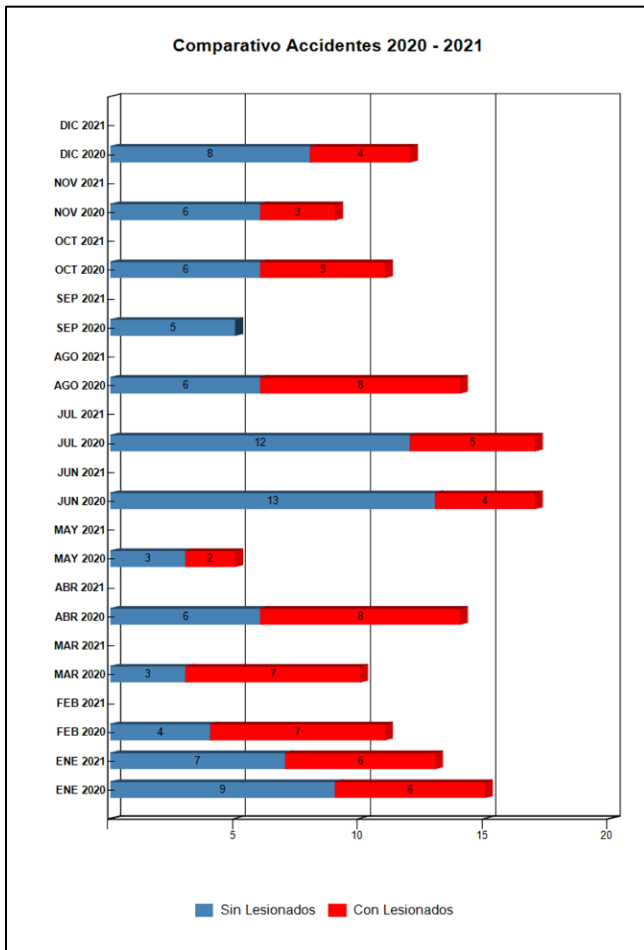
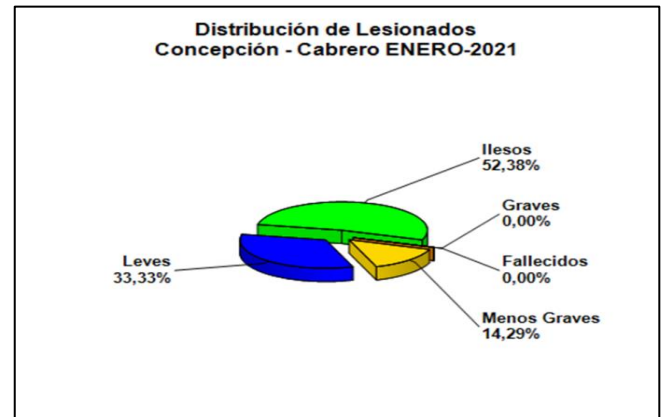
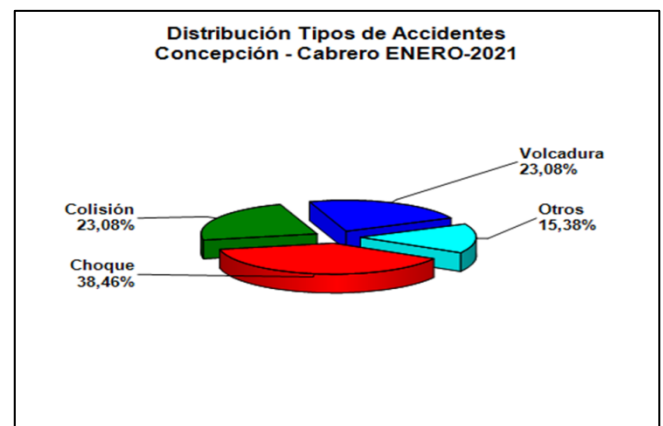


Gráfico 5: Distribución de Ingresos por Plaza de Peaje
Fuente: Reporte 32 SICE

CONCESIÓN AUTOPISTA CONCEPCIÓN – CABRERO

ENERO 2021

4.-ACCIDENTABILIDAD

Gráfico 6: Accidentes con y sin Lesionados
Fuente: Reporte 33 SICEGráfico 7: Distribución de tipos de Lesionados
Fuente: Reportes SICE 34Gráfico 8: Distribución de tipos de Accidentes.
Fuente: Reportes SICE 34

De los gráficos anteriores se puede inferir que, durante el mes de enero, se registraron 13 accidentes en la ruta concesionada, en las cuales un 14,29%, corresponden a lesionados menos graves, un 33,33% corresponden a lesionados leves y un 52,38% a ilesos.

Cabe señalar, que el tipo de accidente con la mayor incidencia correspondió: Choque con 38,46%, seguido por colisión y voladura con un 23,05% y otros con un 15,38% de los eventos.

	Ene 2021	Ene 2020	Feb 2021	Feb 2020	Mar 2021	Mar 2020	Abr 2021	Abr 2020	May 2021	May 2020	Jun 2021	Jun 2020	Jul 2021	Jul 2020	Ago 2021	Ago 2020	Sep 2021	Sep 2020	Oct 2021	Oct 2020	Nov 2021	Nov 2020	Dic 2021	Dic 2020
Con Lesionados	6	6		7		7		8		2		4		5		8		0		5		3		8
Sin Lesionados	7	9		4		3		6		3		13		12		6		5		6		6		4
Total Accidentes	13	15		11		10		14		5		17		17		14		5		11		9		12

Tabla N° 1, Reporte 33 SICE

Accidentes Acumulados Anuales durante los 5 años de operación

Años	Accidentes		Victimas				Total Lesionados	Atropello	Caída	Volcaduras	Colisión	Choque	Otros
	Total	Con Lesionados	Muertos	Graves	Menos Graves	Leves							
2017	160	41	2	13	6	55	76	1	0	3	12	22	1
2018	187	30	1	2	3	41	47	0	0	3	6	16	3
2019	146	30	2	3	15	26	46	2	2	12	24	91	15
2020	140	59	3	6	1	85	92	2	2	12	15	92	17
2021	13	6	0	0	3	7	10	0	0	3	2	1	0

Tabla N° 2, Reporte 35 SICE

CONCESIÓN AUTOPISTA CONCEPCIÓN – CABRERO

ENERO 2021

5.- SOLICITUDES CIUDADANAS

Durante este mes, se registraron 47 solicitudes ciudadanas a través de los libros de Sugerencias y Reclamos y de la Página Web dispuestos por la Sociedad Concesionaria. Las solicitudes que sobresalen se categorizan como “Sugerencias y consultas” y “Otros”, como se muestra en el gráfico N° 9 donde se detalla la totalidad de los requerimientos, según tipo, realizados el mes de enero 2021.

Mes	1	2	3	4	5	6	7	8	9	10	11	12	Total Reclamos
Enero	0	0	1	2	2	0	0	0	0	9	0	33	47
Febrero													
Marzo													
Abril													
Mayo													
Junio													
Julio													
Agosto													
Septiembre													
Octubre													
Noviembre													
Diciembre													
Total	0	0	1	2	2	0	0	0	0	9	0	33	47

- 1 Comportamiento incorrecto de personal
- 2 Tarifas o grupos tarifarios
- 3 Señalización
- 4 Conservación y Mantenimiento
- 5 Obstáculos en la calzada
- 6 Asistencias
- 7 Congestión
- 8 Iluminación
- 9 Daños por terceros
- 10 Otros
- 11 Agradecimientos
- 12 Sugerencias y consultas

Tabla 3: Reclamos del presente año
Fuente: Reportes

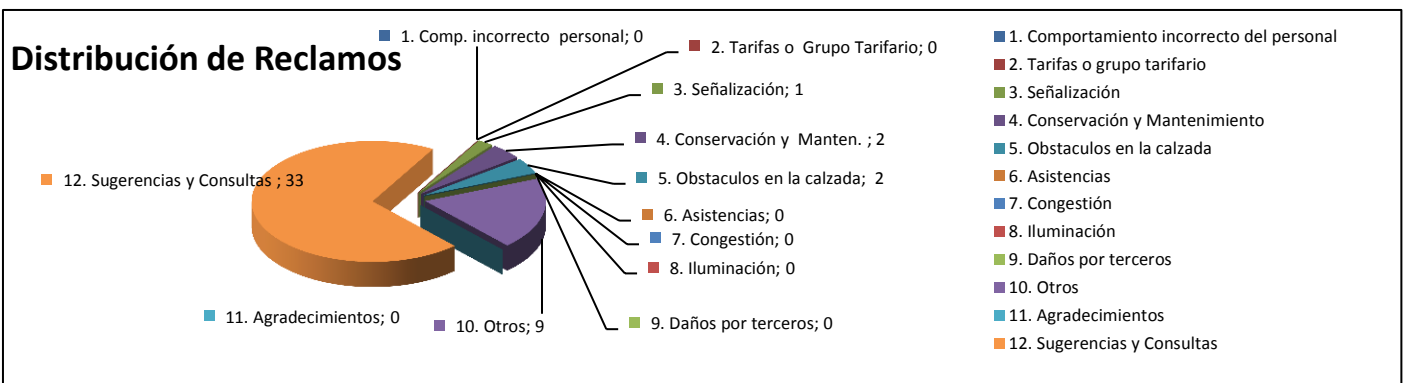


Gráfico 9: Distribución de Reclamos
Fuente: Reportes SC

6.- ASISTENCIA A USUARIO

MES	TIPO Y NUMERO DE ATENCIONES 2021									TOTAL ASISTENCIAS
	Reparación in Situ por Panne Mecánica	Reparación in Situ por Panne de Neumático	Panne por Falta de Combustible	Detecta Falla de Vehículo y Solicita Otro Servicio	Primeros Auxilios	Primeros Auxilios en Accidente	Instalación de Señalización por Panne de Vehículos	Instalación de Señalización por Accidente	Remolques	
Enero	30	24	0	0	3	0	14	13	68	152
Febrero										
Marzo										
Abril										
Mayo										
Junio										
Julio										
Agosto										
Septiembre										
Octubre										
Noviembre										
Diciembre										
TOTAL ACUMULADO	30	24	0	0	3	0	14	13	68	152

Tabla 4: Asistencias del presente año
Fuente: Reportes SC

La tabla N°4, expone el tipo de asistencias en la ruta, que la Sociedad Concesionaria efectuó durante este mes a los usuarios que presentaron algún tipo de problema. Se puede observar que las mayores asistencias correspondieron a Remolques de vehículos en Panne y seguido de Reparación In Situ por Panne mecánica.