

## 1. ANTECEDENTES GENERALES

La Concesión Vial Autopistas de la Región de Antofagasta, se encuentra ubicada en la Región de Antofagasta, siendo la primera autopista que mejora el estándar de accesibilidad y de seguridad a las localidades de Baquedano, Mejillones y Antofagasta, incluye:

- Ruta 1 : desde Antofagasta hasta el acceso Norte a Mejillones
- Ruta 5 Norte: desde sector La Negra hasta sector Carmen Alto
- Ruta 26 : desde Nudo Uribe hasta Inicio Zona Urbana de Antofagasta
- Ruta B-400 : desde Ruta 1 hasta Ruta 5 Norte

El proyecto contempla en doble calzada solamente dos tramos, el primero en Ruta 1 desde Salida Norte de Antofagasta hasta el Acceso Sur a Mejillones; el segundo tramo en Ruta 5 desde el Nudo Uribe hasta el Sector Carmen Alto. Existen diversos pasos sobre nivel, pasarelas y caletas que permiten dar una adecuada seguridad al usuario.

<b>Nombre del Contrato</b>	Concesión Vial Autopista de la Región de Antofagasta
<b>Sociedad Concesionaria</b>	Sociedad Concesionaria Autopistas de Antofagasta S.A. (SCAA).
<b>Decreto de Adjudicación</b>	D.S. MOP N° 137 del 15.02.2010
<b>Plazo de Concesión</b>	245 meses (20 años 5 meses)
<b>Inicio de Concesión</b>	07.04.2010
<b>Término de Concesión</b>	07.09.2030
<b>Puesta en Servicio Provisoria (PSP)</b>	<p><b>Ruta 1</b>, Resolución DGOP (Exento) N° 5385 de fecha 03.12.2012.</p> <p><b>Ruta 5</b>, Resolución DGOP (Exento) N° 3629 de fecha 04.09.2013.</p> <p><b>Ruta 26</b>, Resolución DGOP (Exento) N° 1139 de fecha 01.04.2014.</p> <p><b>Ruta B-400</b>, Resolución DGOP (Exento) N° 1139 de fecha 01.04.2014.</p>
<b>Puesta en Servicio Definitiva (PSD)</b>	Resolución DGOP (Exenta) N° 5359 de fecha 31.12.2014, que Autoriza PSD a partir de las 0:00 hrs. del 01.01.2015.
<b>Inversión Oferta Inicial</b>	UF 7.750.000
<b>Inversión Materializada</b>	UF 7.565.343
<b>Convenios Complementarios</b>	UF 0
<b>Modificación de Contrato</b>	<p>Resolución DGOP (Exenta) N° 4254 de fecha 04.11.2014, tramitada con fecha 05.01.2015.</p> <p><b>DS MOP N° 111</b>, de fecha 27.03.2015, tramitado el 22.06.2015 y publicado el 26.06.2015.</p> <p>Resolución DGOP (Exenta) N° 4573 de fecha 27.10.2015, tramitada con fecha 17.11.2015.</p> <p><b>D.S. MOP N° 337</b> de fecha 23.12.2015, tramitado el 18.02.2016 y publicado en D.O. el 24.02.2016.</p>
<b>Accionistas y su participación</b>	Antofagasta Inversora S.A. (99,997%) Inversiones Infraestructura Dos S.A. (0,003%)
<b>Asesoría Inspección Fiscal</b>	Consortio Creaxxon – Gauss. Res.DGOP N° 157 del 22.12.2017, tramitada el 15.01.2018.
Inicio Asesoría	15.01.2018.
Término Asesoría	14.11.2020
<b>IF Titular</b>	Víctor Hugo Veliz Díaz
Fono	(09) 82195393
Email	victor.veliz@mop.gov.cl
<b>IF Suplente</b>	Bernardo Riveros Donoso
Fono	966785960
Email	bernardo.riveros@mop.gov.cl
<b>Mesa Central</b>	(55) 2659600
<b>Fono Emergencia</b>	600 360 0087
<b>Postes SOS</b>	Cada 2,5 km
<b>Áreas de Atención de Emergencias, Descanso y Aparcamientos</b>	Ruta 5, Localidad de Baquedano Ruta 1, km 35,7
<b>Mensajería Variable</b>	8 Paneles
<b>Página WEB Concesionaria</b>	<a href="http://www.autopistasdeantofagasta.cl">www.autopistasdeantofagasta.cl</a>



CONCESIÓN VIAL AUTOPISTAS DE LA REGIÓN DE ANTOFAGASTA

OCTUBRE 2020

2. INFORMACION DE FLUJO VEHICULAR (Transacciones)

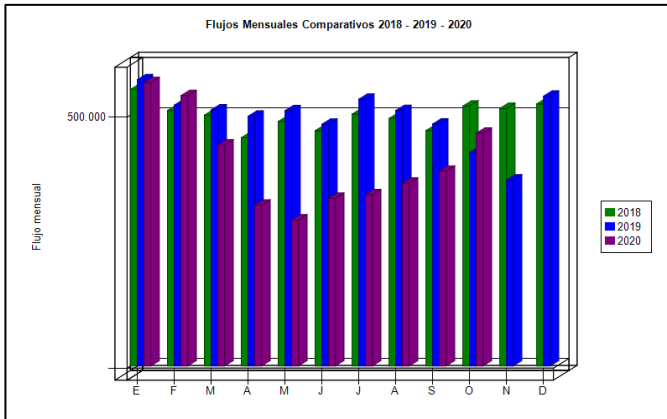


Gráfico 1: Flujos Mensuales Comparativos 2018 - 2020  
Fuente: SICE a partir de Informes Mensuales SCAA.

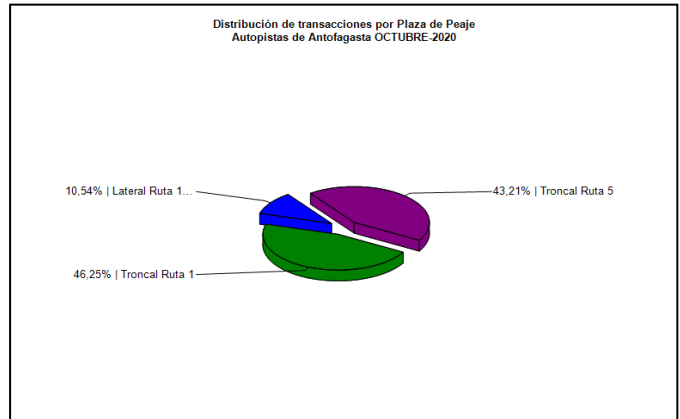


Gráfico 3: Distribución de Flujos por Plaza de Peaje.  
Fuente: SICE a partir de Informe Mensual SCAA.

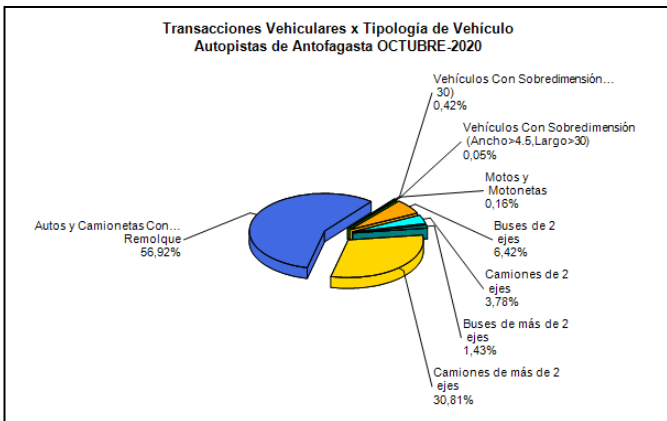


Gráfico 2: Distribución de Flujos, por Categoría de Vehículo  
Fuente: SICE a partir de Informe Mensual SCAA.

El Flujo Total en Plazas de Peajes, del mes de Octubre 2020, fue de 464.261 transacciones, lo que indica que este flujo aumentó un 20% respecto al mes de Septiembre 2020 y aumentó un 9% respecto al mes de Octubre del 2019.

La Plaza de Peaje con el mayor flujo de vehículos fue la Plaza de Peaje Troncal de Ruta 1, con un total de 214.723 transacciones, equivalentes a un 46,25% del total de transacciones del mes.

La Categoría Vehicular con mayor flujo del mes fue la Categoría Autos y Camionetas, con un total de 264.280 transacciones, equivalentes un 56,92% del total.

**Flujo Promedio Diario, del mes:** 14.976 transacciones.  
**Flujo Promedio Diario de L a V:** 16.973 transacciones.  
**Flujo Promedio Diario de S y D:** 10.095 transacciones.

**Peak de flujo, viernes 30:** 18.509 transacciones.  
**Menor flujo, domingo 11 :** 8.334 transacciones.

Flujos (Transacciones) Periodo 2018 - 2020

	ENE	FEB	MAR	ABR	MAY	JUN	JUL	AGO	SEP	OCT	NOV	DIC
2018	551.521	509.361	500.160	455.246	487.478	469.102	502.068	493.491	469.349	518.147	513.481	522.315
2019	570.714	519.998	510.614	497.898	508.983	481.992	531.820	509.295	482.410	425.557	370.742	537.876
2020	564.826	539.059	440.489	320.696	291.218	334.237	341.214	364.359	388.275	464.261		

Fuente: SICE a partir de Informes Mensuales SCAA.

3. INFORMACIÓN DE LOS INGRESOS

El ingreso mensual por peajes, representa un aumento de un 11% respecto al mes de Septiembre 2020 y también un aumento de un 18% respecto a Octubre del año 2019.

El ingreso mensual por peajes alcanzó un Total de \$2.556.686.350, equivalentes a UF 88.893. El mayor aporte a dichos ingresos lo hizo la Plaza de Peaje Troncal Ruta 5, por UF 57.252, equivalentes a un 64,41% del total de Ingresos por Peajes del Contrato.

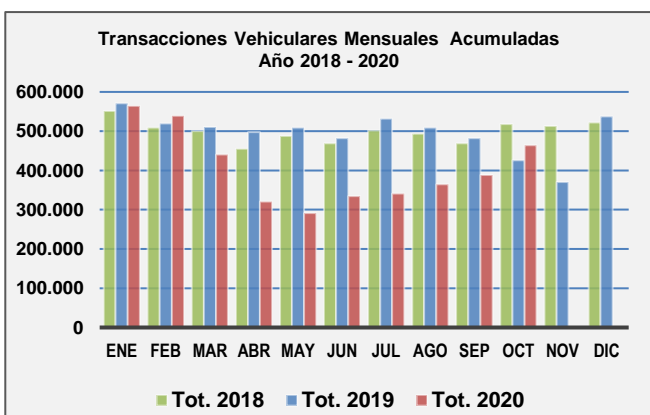


Gráfico 4: Comparativo de Ingresos Mensuales  
Fuente: Elaboración AIFE a partir de Informes Mensuales SCAA.

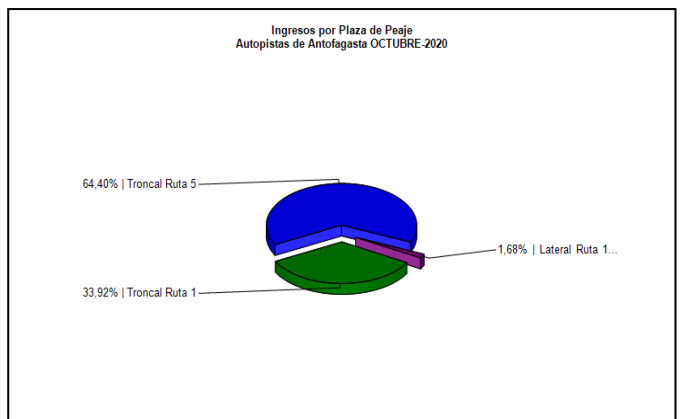
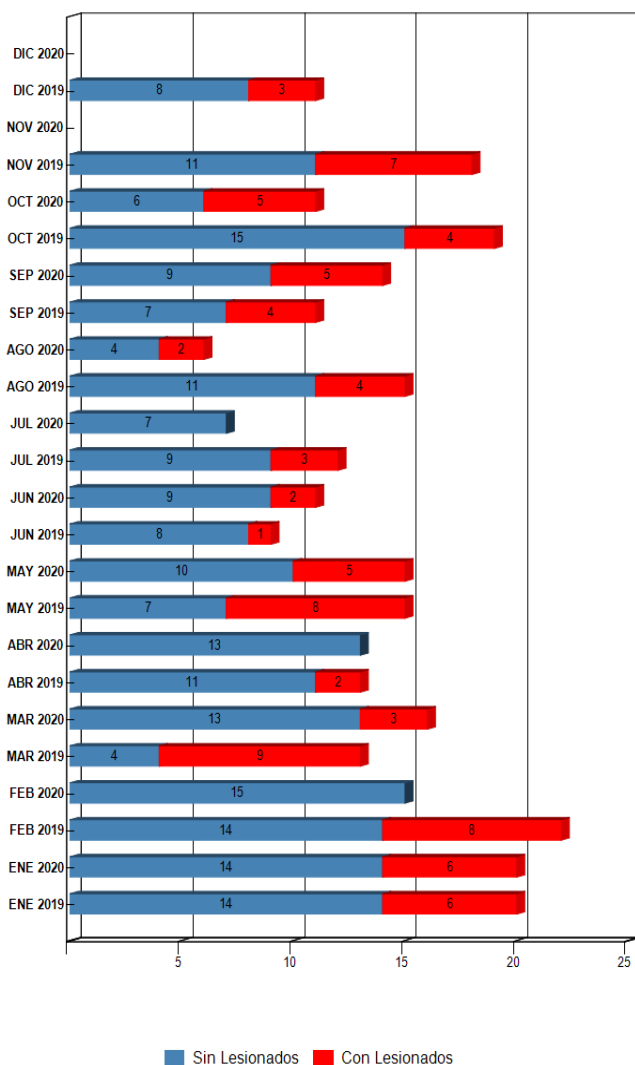


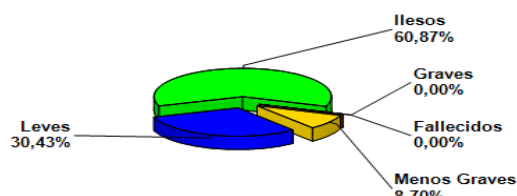
Gráfico 5: Distribución de Ingresos por Plaza de Peaje  
Fuente: SICE a partir de Informe Mensual SCAA.

## 4. ACCIDENTABILIDAD

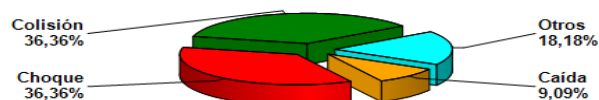
Comparativo Accidentes 2019 - 2020

Gráfico 6: Comparativo Accidentes 2019 - 2020, Con lesionados y Sin lesionados  
Fuente: SICE a partir de Informes Mensuales SCAA.

Distribución de Lesionados Autopistas de la Región de Antofagasta OCTUBRE-2020

Gráfico 7: Distribución de Tipos de Lesionados.  
Fuente: SICE a partir de Informe Mensual SCAA.

Distribución Tipos de Accidentes Autopistas de la Región de Antofagasta OCTUBRE-2020

Gráfico 8: Distribución de Tipos de Accidentes.  
Fuente: SICE a partir de Informe Mensual SCAA.

En Octubre del 2020, ocurrieron 11 accidentes, que dieron como consecuencia a 2 personas Menos Graves, 7 personas Leves y 14 personas Ilesas, con 23 personas involucradas.

La cantidad de accidentes totales disminuyó en un 21,43 % con respecto al mes anterior del presente año (de 14 a 11 accidentes) y disminuyó en un 42,11 % respecto al mismo mes del año 2019 (de 19 a 11 accidentes).

## Comparativo Accidentes 2019 - 2020

	ENE 2019	ENE 2020	FEB 2019	FEB 2020	MAR 2019	MAR 2020	ABR 2019	ABR 2020	MAY 2019	MAY 2020	JUN 2019	JUN 2020	JUL 2019	JUL 2020	AGO 2019	AGO 2020	SEP 2019	SEP 2020	OCT 2019	OCT 2020	NOV 2019	NOV 2020	DIC 2019	DIC 2020
Con Lesionados	6	6	8	0	9	3	2	0	8	5	1	2	3	0	4	2	4	5	4	5	7	0	3	0
Sin Lesionados	14	14	14	15	4	13	11	13	7	10	8	9	9	7	11	4	7	9	15	6	11	0	8	0
Total Acc.	20	20	22	15	13	16	13	13	15	15	9	11	12	7	15	6	11	14	19	11	18	0	11	0

Fuente: SICE a partir de Informes Mensuales SCAA.

## Accidentes Acumulados Anuales (últimos 3 años)

Años	Accidentes		Victimas				Total Lesionados	Tipos de Accidentes con lesionados						
	Total	Con Lesionados	Muertos	Graves	Menos Graves	Leves		Atropello	Caída	Volcaduras	Colisión	Choque	Impacto con animal	Otros
2018	167	45	6	5	15	48	74	2	3	10	17	9		4
2019	178	59	9	18	9	82	118	1		19	22	14		3
2020	128	28	3	5	8	23	39	2		4	11	9		2

Fuente: SICE a partir de Informes Mensuales SCAA.

## CONCESIÓN VIAL AUTOPISTAS DE LA REGIÓN DE ANTOFAGASTA

OCTUBRE 2020

### 5. RECLAMOS USUARIOS

Tipología	Oct. 2019	% Oct. 2019	Sept. 2020	% Sept. 2020	Oct. 2020
1 Reclamo	5	100,0	6	75,0	11
2 Sugerencia	0	0,0	0	0,0	0
3 Consulta	0	0,0	2	25,0	3
4 Agradecimiento	0	0,0	0	0,0	1
5 Otro	0	0,0	0	0,0	0
<b>Total Requerimientos</b>	<b>5</b>	<b>100</b>	<b>8</b>	<b>100</b>	<b>15</b>

Fuente: Elaboración AIFE según Informes Mensuales SCAA.

Durante octubre 2020 ingresó un total de 11 Reclamos: 6 por "Calidad de Servicio", 3 por "Temas Comerciales" y 2 por "Factores de Accidentabilidad".

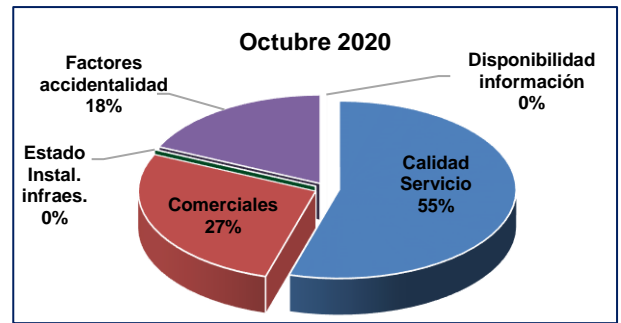


Gráfico 9: Distribución de reclamos por Área Temática  
Fuente: Elaboración AIFE según Informe Mensual SCAA.

### 6. ASISTENCIA A USUARIOS



Gráfico 10: Distribución de Atenciones Usuarios.  
Fuente: Elaboración AIFE según Informe Mensual SCAA.

CODIGO	ASISTENCIA EN RUTA	CANTIDAD
A1	Falla Mecanica en el Motor	23
A10	Falta de Combustible	10
A11	Falta de Agua	10
A12	Reventon de Neumatico	38
A13	Emergencia Medica	1
A3	Falla Sistema Electrico	15
A4	Falla Sistema de Direccion	2
A5	Falla en Sistema de Freno	4
A6	Falla en Sistema de Refrigeracion	2
A7	Falla en Sistema de Potencia	8
A8	Otras Fallas Mecanicas	26
A9	No se Identifica Falla Mecanica	5
B21	Descarrilamiento	1
B3	Colision Frente Posterior	4
B6	Choque con Objeto Frontal	3
B8	Choque con Objeto Lateral	1
C1	Caida Carga No Peligrosa en Via Expresa	2
C3	Caida de Carga No Peligrosa	2
G1	Manifestaciones o Riñas	3
O5	Evento Sin Clasificar	1
	<b>Total</b>	<b>161</b>

Durante el mes de Octubre del 2020 se efectuaron 161 asistencias por incidentes y accidentes.

### 7. HECHOS RELEVANTES

- Por la Construcción de Parque Eólico Tchamma en Calama, que aportará energía limpia a la matriz nacional, se inició el 01 de octubre el traslado de las aspas, de 72 M de largo c/u, para el montaje de los aerogeneradores. Esta carga Sobredimensionada durará hasta el 2021.
- Durante todo el mes de octubre, en relación a la contención de la Pandemia Covid-19, continuaron en Fase Dos, Etapa de Transición, las Comunas de Antofagasta y Mejillones; mientras que las Comunas de Tocopilla y Calama avanzaron a Etapa Tres, Fase de Preparación, desde el día 05 y 19 de octubre, respectivamente y se mantiene Toque de Queda desde las 23:00 hrs. a las 05:00 hrs.
- Desde el día 01 al 21 de Octubre, Personal Militar y de Carabineros fiscalizó el ingreso y salida de vehículos de la ciudad de Antofagasta. Para ello, se implementaron Cordones Sanitarios en dos rutas de la Concesión, en Km 16,9 00 de Ruta 1 y Km 4,00 de Ruta 26.
- Durante el mes de Octubre, se realizaron los siguientes cierres de Ruta 26 por solicitud de Carabineros, debido a manifestaciones en Avda. Salvador Allende:

El día 03 de Octubre a las 19:12 horas, cierre temporal y habilitación de al flujo vehicular fue el día 04 de Octubre a las 00:38 horas.

El día 06 de Octubre a las 22:17 horas, cierre temporal y habilitación al flujo vehicular fue el día 07 de Octubre a las 00:05 horas.

El día 18 de Octubre a las 06:53 horas, cierre temporal y habilitación al flujo vehicular fue el día 19 de Octubre a las 00:39 horas.

El día 19 de Octubre a las 20:05 horas, cierre temporal y habilitación al flujo vehicular fue el mismo día a las 23:30 horas.

El día 20 de Octubre a las 21:30 horas, cierre temporal y habilitación al flujo vehicular fue el mismo día a las 23:25 horas.

El día 28 de Octubre a las 21:42 horas, cierre temporal y habilitación al flujo vehicular fue el mismo día a las 23:36 horas.

