



1. ANTECEDENTES GENERALES

La Concesión Vial Autopistas de la Región de Antofagasta, se encuentra ubicada en la Región de Antofagasta, siendo la primera autopista que mejora el estándar de accesibilidad y de seguridad a las localidades de Baquedano, Mejillones y Antofagasta, incluye:

- Ruta 1 : desde Antofagasta hasta el acceso Norte a Mejillones
- Ruta 5 Norte: desde sector La Negra hasta sector Carmen Alto
- Ruta 26 : desde Nudo Uribe hasta Inicio Zona Urbana de Antofagasta
- Ruta B-400 : desde Ruta 1 hasta Ruta 5 Norte

El proyecto contempla en doble calzada solamente dos tramos, el primero en Ruta 1 desde Salida Norte de Antofagasta hasta el Acceso Sur a Mejillones; el segundo tramo en Ruta 5 desde el Nudo Uribe hasta el Sector Carmen Alto. Existen diversos pasos sobre nivel, pasarelas y caletas que permiten dar una adecuada seguridad al usuario.

Nombre del Contrato	Concesión Vial Autopista de la Región de Antofagasta
Sociedad Concesionaria	Sociedad Concesionaria Autopistas de Antofagasta S.A. (SCAA).
Decreto de Adjudicación	D.S. MOP N° 137 del 15.02.2010
Plazo de Concesión	245 meses (20 años 5 meses)
Inicio de Concesión	07.04.2010
Término de Concesión	07.09.2030
Puesta en Servicio Provisoria (PSP)	Ruta 1 , Resolución DGOP (Exento) N° 5385 de fecha 03.12.2012. Ruta 5 , Resolución DGOP (Exento) N° 3629 de fecha 04.09.2013. Ruta 26 , Resolución DGOP (Exento) N° 1139 de fecha 01.04.2014. Ruta B-400 , Resolución DGOP (Exento) N° 1139 de fecha 01.04.2014.
Puesta en Servicio Definitiva (PSD)	Resolución DGOP (Exenta) N° 5359 de fecha 31.12.2014, que Autoriza PSD a partir de las 0:00 hrs. del 01.01.2015.
Inversión Oferta Inicial	UF 7.750.000
Inversión Materializada	UF 7.565.343
Convenios Complementarios	UF 0
Modificación de Contrato	Resolución DGOP (Exenta) N° 4254 de fecha 04.11.2014, tramitada con fecha 05.01.2015. DS MOP N° 111 de fecha 27.03.2015, tramitado el 22.06.2015 y publicado el 26.06.2015. Resolución DGOP (Exenta) N° 4573 de fecha 27.10.2015, tramitada con fecha 17.11.2015. D.S. MOP N° 337 de fecha 23.12.2015, tramitado el 18.02.2016 y publicado en D.O. el 24.02.2016.
Accionistas y su participación	Antofagasta Inversora S.A. (99,997%) Inversiones Infraestructura Dos S.A. (0,003%)
Asesoría Inspección Fiscal	Consortio Creaxxon – Gauss. Resol. Adjud. DGC N°059, del 23.11.2020, tramitada el 14.12.2020.
Inicio Asesoría	14.12.2020.
Término Asesoría	13.12.2023
IF Titular	Víctor Hugo Veliz Díaz
Fono	(09) 82195393
Email	victor.veliz@mop.gov.cl
IF Suplente	Bernardo Riveros Donoso
Fono	966785960
Email	bernardo.riveros@mop.gov.cl
Mesa Central	(55) 2659600
Fono Emergencia	600 360 0087
Postes SOS	Cada 2,5 km
Áreas de Atención de Emergencias, Descanso y Aparcamientos	Ruta 5, Localidad de Baquedano Ruta 1, km 35,7
Mensajería Variable	8 Paneles
Página WEB Concesionaria	www.autopistasdeantofagasta.cl



2. INFORMACION DE FLUJO VEHICULAR (Transacciones)

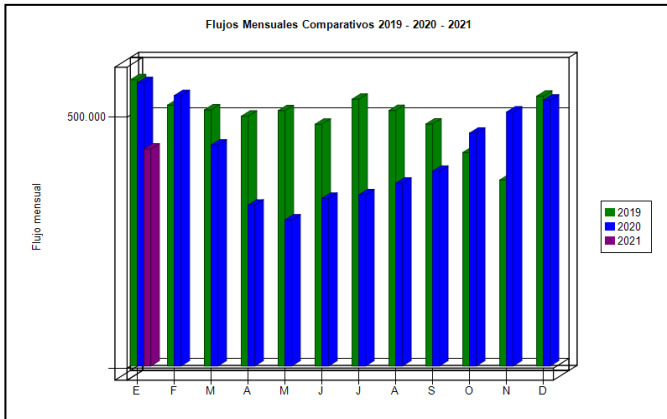


Gráfico 1: Flujos Mensuales Comparativos 2019 - 2021
Fuente: SICE a partir de Informes Mensuales SCAA.

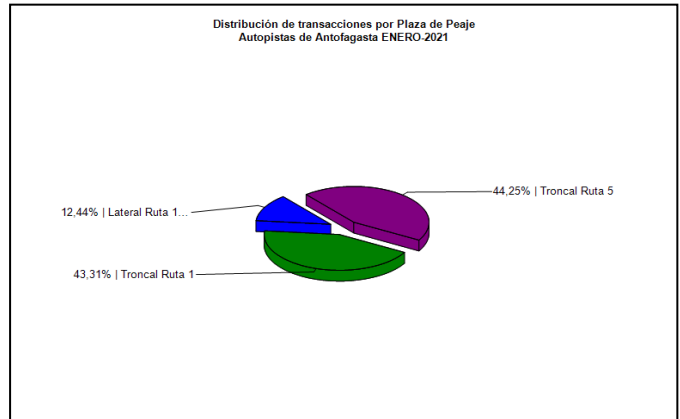


Gráfico 3: Distribución de Flujos por Plaza de Peaje.
Fuente: SICE a partir de Informe Mensual SCAA.

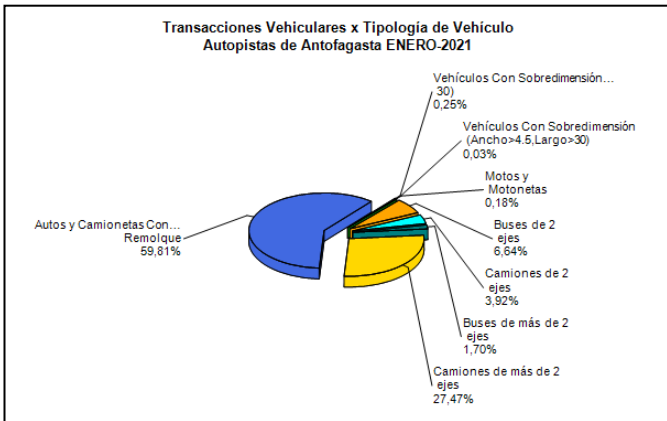


Gráfico 2: Distribución de Flujos, por Categoría de Vehículo
Fuente: SICE a partir de Informe Mensual SCAA.

El Flujo Total en Plazas de Peajes, del mes de enero 2021, fue de 432.547 transacciones, lo que indica que este flujo disminuyó un 18% respecto al mes de diciembre 2020 y disminuyó un 23% respecto al mes de enero del 2020.

La Plaza de Peaje con el mayor flujo de vehículos fue Plaza de Peaje Troncal de Ruta 5, con un total de 191.398 transacciones, equivalentes a un 44,25% del total de transacciones del mes.

La Categoría Vehicular con mayor flujo del mes fue la Categoría Autos y Camionetas, con un total de 258.703 transacciones, equivalentes un 59,81% del total.

Flujo Promedio Diario, del mes: 13.953 transacciones.
Flujo Promedio Diario, L a V : 17.057 transacciones.
Flujo Promedio Diario, S y D : 7.435 transacciones.

Flujos (Transacciones) Periodo 2018 - 2020

	ENE	FEB	MAR	ABR	MAY	JUN	JUL	AGO	SEP	OCT	NOV	DIC
2019	570.714	519.998	510.614	497.898	508.983	481.992	531.820	509.295	482.410	425.557	370.742	537.876
2020	564.826	539.059	440.489	320.696	291.218	334.237	341.214	364.359	388.275	464.261	506.209	529.879
2021	432.547											

Fuente: SICE a partir de Informes Mensuales SCAA.

3. INFORMACIÓN DE LOS INGRESOS

El ingreso mensual por peajes representa una disminución de un 7% respecto al mes de diciembre 2020 y una disminución de un 6% respecto a enero del año 2020.

El ingreso mensual por peajes alcanzó un Total de \$2.347.822.600, equivalentes a UF 80.721. El mayor aporte a dichos ingresos lo hizo la Plaza de Peaje Troncal Ruta 5, por UF 55.018, equivalentes a un 68,16% del total de Ingresos por Peajes del Contrato.

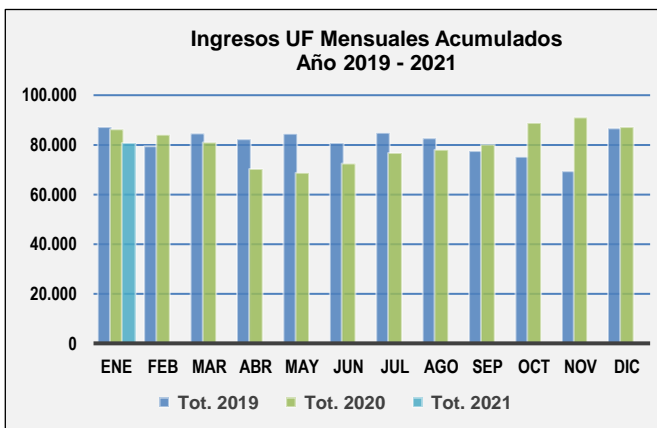


Gráfico 4: Comparativo de Ingresos Mensuales
Fuente: Elaboración AIFE a partir de Informes Mensuales SCAA.

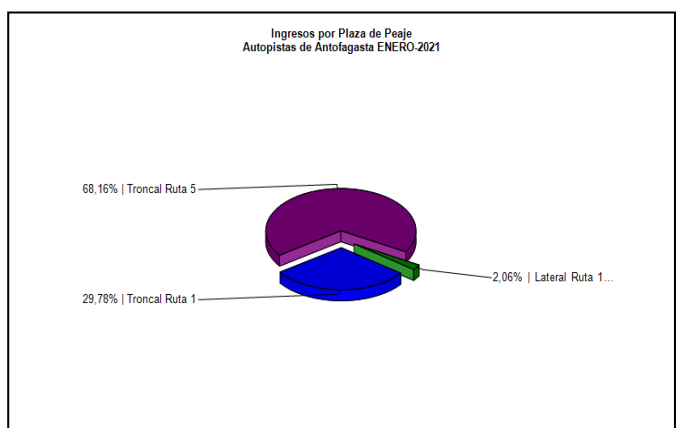
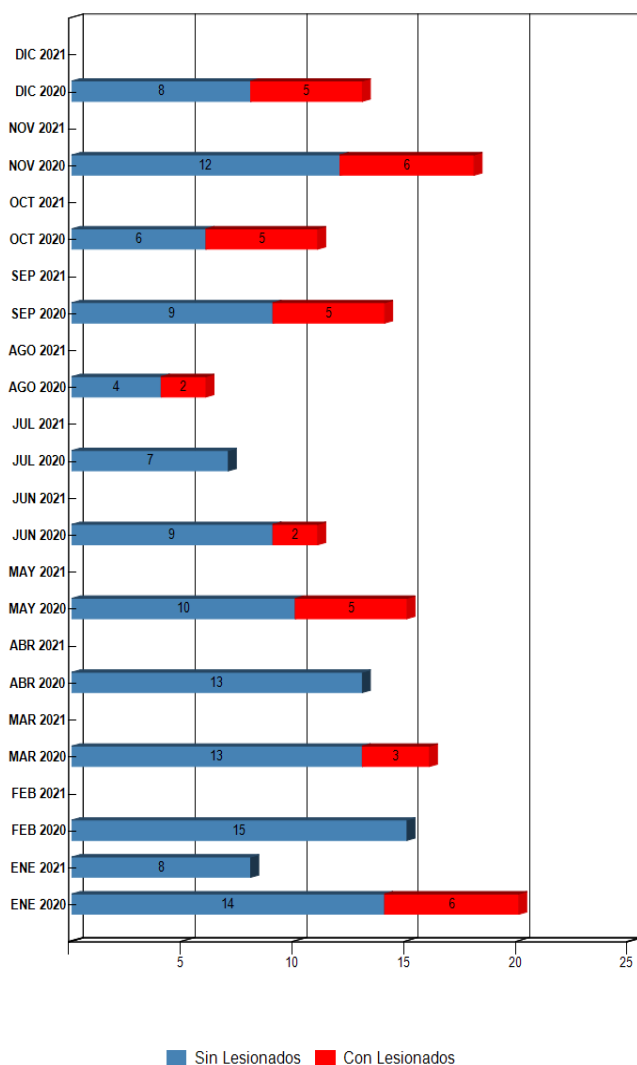


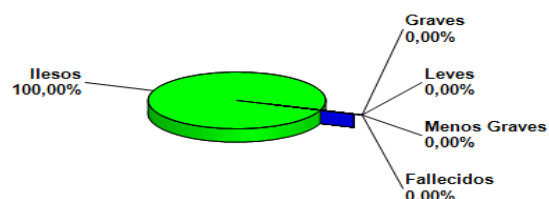
Gráfico 5: Distribución de Ingresos por Plaza de Peaje
Fuente: SICE a partir de Informe Mensual SCAA.

4. ACCIDENTABILIDAD

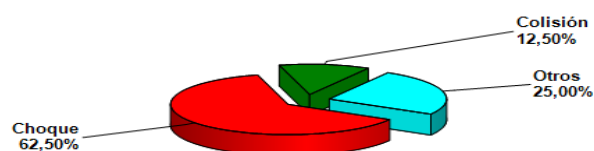
Comparativo Accidentes 2020 - 2021

Gráfico 6: Comparativo Accidentes 2019 - 2020, Con lesionados y Sin lesionados
Fuente: SICE a partir de Informes Mensuales SCAA.

Distribución de Lesionados Autopistas de la Región de Antofagasta ENERO-2021

Gráfico 7: Distribución de Tipos de Lesionados.
Fuente: SICE a partir de Informe Mensual SCAA.

Distribución Tipos de Accidentes Autopistas de la Región de Antofagasta ENERO-2021

Gráfico 8: Distribución de Tipos de Accidentes.
Fuente: SICE a partir de Informe Mensual SCAA.

En Enero del 2021, ocurrieron 8 accidentes, que dieron como consecuencia a 10 personas llesas, con las mismas personas involucradas.

La cantidad de accidentes totales disminuyó en un 38,46 % con respecto al mes de diciembre del 2020 (de 13 a 8 accidentes) y disminuyó en un 60,00 % respecto al mismo mes del año 2020 (de 20 a 8 accidentes).

Comparativo Accidentes 2019 - 2020

	ENE 2020	ENE 2021	FEB 2020	FEB 2021	MAR 2020	MAR 2021	ABR 2020	ABR 2021	MAY 2020	MAY 2021	JUN 2020	JUN 2021	JUL 2020	JUL 2021	AGO 2020	AGO 2021	SEP 2020	SEP 2021	OCT 2020	OCT 2021	NOV 2020	NOV 2021	DIC 2020	DIC 2021
Con Lesionados	6	0	0	0	3	0	0	0	5	0	2	0	0	0	2	0	5	0	5	0	6	0	5	0
Sin Lesionados	14	8	15	0	13	0	13	0	10	0	9	0	7	0	4	0	9	0	6	0	12	0	8	0
Total Acc.	20	8	15	0	16	0	13	0	15	0	11	0	7	0	6	0	14	0	11	0	18	0	13	0

Fuente: SICE a partir de Informes Mensuales SCAA.

Accidentes Acumulados Anuales (últimos 3 años)

Años	Accidentes		Víctimas				Total Lesionados	Tipos de Accidentes con lesionados						
	Total	Con Lesionados	Muertos	Graves	Menos Graves	Leves		Atropello	Caida	Volcaduras	Colisión	Choque	Impacto con animal	Otros
2019	178	59	9	18	9	82	118	1		19	22	14		3
2020	159	39	3	7	10	35	55	2		9	16	10		2
2021	8		0	0	0	0	0							

Fuente: SICE a partir de Informes Mensuales SCAA.

5. RECLAMOS USUARIOS

Tipología	Ene. 2020	% Ene. 2020	Dic. 2020	% Dic. 2020	Ene. 2021	% Ene. 2021
1 Reclamo	19	70,4	7	53,8	11	78,6
2 Sugerencia	1	3,7	0	0,0	0	0,0
3 Consulta	6	22,2	6	46,2	3	21,4
4 Agradecimiento	1	3,7	0	0,0	0	0,0
5 Otro	0	0,0	0	0,0	0	0,0
Total Requerimientos	27	100	13	100	14	100

Fuente: Elaboración AIFE según Informes Mensuales SCAA.

Durante enero 2021 ingresó un total de 11 Reclamos: 5 por "Estado de las Instalaciones e Infraestructura", 4 por "Calidad de Servicio", 1 por "Temas Comerciales" y 1 por "Factores de Accidentabilidad".

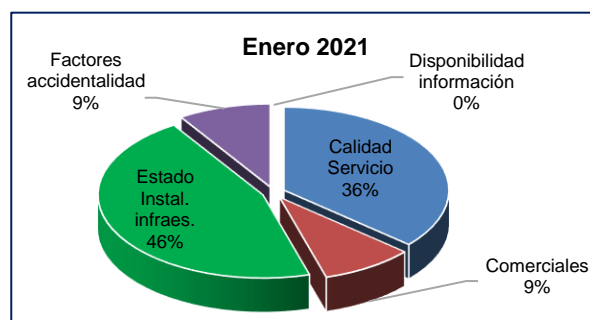


Gráfico 9: Distribución de reclamos por Área Temática
Fuente: Elaboración AIFE según Informe Mensual SCAA.

6. ASISTENCIA A USUARIOS



Gráfico 10: Distribución de Atenciones Usuarios.
Fuente: Elaboración AIFE según Informe Mensual SCAA.

CODIGO	ASISTENCIA EN RUTA	CANTIDAD
A1	Falla Mecánica en el Motor	16
A10	Falta de Combustible	5
A11	Falta de Agua	10
A12	Reventon de Neumático	33
A13	Emergencia Médica	2
A3	Falla Sistema Eléctrico	16
A4	Falla Sistema de Dirección	4
A5	Falla en Sistema de Freno	1
A7	Falla en Sistema de Potencia	4
A8	Otras Fallas Mecánicas	32
A9	No se Identifica Falla Mecánica	5
C1	Caida Carga No Peligrosa en Vía Expresa	5
C3	Caida Carga No Peligrosa en Caletera	1
H3	Golpe a Estructura Existente	2
O5	Evento Sin Clasificar	1
B8	Choque con Objeto Lateral	4
B2	Colisión Frente Lateral	1
B6	Choque con Objeto Frontal	2
B21	Descarrilamiento	1
TOTAL		145

Durante el mes de enero del 2021 se efectuaron 145 asistencias por incidentes y accidentes.

7. HECHOS RELEVANTES

- Durante todo el mes de Enero, salvo la excepción del día 01 de enero, continuó el Toque de queda nacional desde las 22:00 hrs. hasta las 05:00 hrs. del día siguiente.
- Desde el día 01 de enero al 13 de enero, el radio urbano de las Comunas de Antofagasta y Mejillones se mantuvieron en Fase 2 de "Transición", del Plan "Paso a Paso" de la Autoridad Sanitaria. En el mismo período la Comuna de Calama se mantuvo en Fase 3, "Preparación".
- Desde el día 14 de enero, en adelante, las comunas de Antofagasta y Mejillones retrocedieron, nuevamente a Fase 1 de "Cuarentena". En el mismo período, la Comuna de Calama, retrocedió a Fase 2, "Transición".
- Desde el 01 al 22 de enero, la comuna de Tocopilla estuvo en Fase 3, "Preparación" y desde el 23 de enero, en adelante retrocedió a Fase 2, "Transición".