

1. ANTECEDENTES GENERALES

La Concesión Vial Autopistas de la Región de Antofagasta, se encuentra ubicada en la Región de Antofagasta, siendo la primera autopista que mejora el estándar de accesibilidad y de seguridad a las localidades de Baquedano, Mejillones y Antofagasta, incluye:

- Ruta 1 : desde Antofagasta hasta el acceso Norte a Mejillones
- Ruta 5 Norte: desde sector La Negra hasta sector Carmen Alto
- Ruta 26 : desde Nudo Uribe hasta Inicio Zona Urbana de Antofagasta
- Ruta B-400 : desde Ruta 1 hasta Ruta 5 Norte

El proyecto contempla en doble calzada solamente dos tramos, el primero en Ruta 1 desde Salida Norte de Antofagasta hasta el Acceso Sur a Mejillones; el segundo tramo en Ruta 5 desde el Nudo Uribe hasta el Sector Carmen Alto. Existen diversos pasos sobre nivel, pasarelas y caletas que permiten dar una adecuada seguridad al usuario.

Nombre del Contrato	Concesión Vial Autopista de la Región de Antofagasta
Sociedad Concesionaria	Sociedad Concesionaria Autopistas de Antofagasta S.A. (SCAA).
Decreto de Adjudicación	D.S. MOP N° 137 del 15.02.2010
Plazo de Concesión	245 meses (20 años 5 meses)
Inicio de Concesión	07.04.2010
Término de Concesión	07.09.2030
Puesta en Servicio Provisoria (PSP)	<p>Ruta 1, Resolución DGOP (Exento) N° 5385 de fecha 03.12.2012.</p> <p>Ruta 5, Resolución DGOP (Exento) N° 3629 de fecha 04.09.2013.</p> <p>Ruta 26, Resolución DGOP (Exento) N° 1139 de fecha 01.04.2014.</p> <p>Ruta B-400, Resolución DGOP (Exento) N° 1139 de fecha 01.04.2014.</p>
Puesta en Servicio Definitiva (PSD)	Resolución DGOP (Exenta) N° 5359 de fecha 31.12.2014, que Autoriza PSD a partir de las 0:00 hrs. del 01.01.2015.
Inversión Oferta Inicial	UF 7.750.000
Inversión Materializada	UF 8.263.286,37 (Actualizado por Reclamaciones)
Convenios Complementarios	UF 0
Modificación de Contrato	<p>Resolución DGOP (Exenta) N° 4254 de fecha 04.11.2014, tramitada con fecha 05.01.2015.</p> <p>DS MOP N° 111 de fecha 27.03.2015, tramitado el 22.06.2015 y publicado el 26.06.2015.</p> <p>Resolución DGOP (Exenta) N° 4573 de fecha 27.10.2015, tramitada con fecha 17.11.2015.</p> <p>D.S. MOP N° 337 de fecha 23.12.2015, tramitado el 18.02.2016 y publicado en D.O. el 24.02.2016.</p>
Accionistas y su participación	Antofagasta Inversora S.A. (99,997%) Inversiones Infraestructura Dos S.A. (0,003%)
Asesoría Inspección Fiscal	Consorcio Creaxxon – Gauss. Resol. Adjud. DGC N°059, del 23.11.2020, tramitada el 14.12.2020.
Inicio Asesoría	14.12.2020.
Término Asesoría	13.12.2023
IF Titular	Víctor Hugo Veliz Díaz
Fono	(09) 82195393
Email	victor.veliz@mop.gov.cl
IF Suplente	Bernardo Riveros Donoso
Fono	966785960
Email	bernardo.riveros@mop.gov.cl
Mesa Central	(55) 2659600
Fono Emergencia	600 360 0087
Postes SOS	Cada 2,5 km
Áreas de Atención de Emergencias, Descanso y Aparcamientos	Ruta 5, Localidad de Baquedano Ruta 1, km 35,7
Mensajería Variable	8 Paneles
Página WEB Concesionaria	www.autopistasdeantofagasta.cl



2. INFORMACION DE FLUJO VEHICULAR (Transacciones)

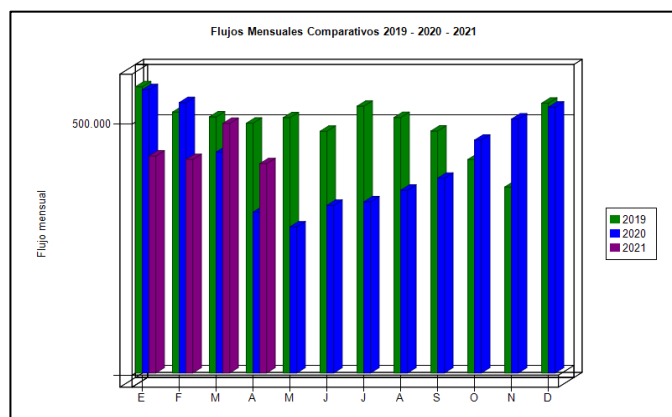


Gráfico 1: Flujos Mensuales Comparativos 2019 - 2021
Fuente: SICE a partir de Informes Mensuales SCAA.

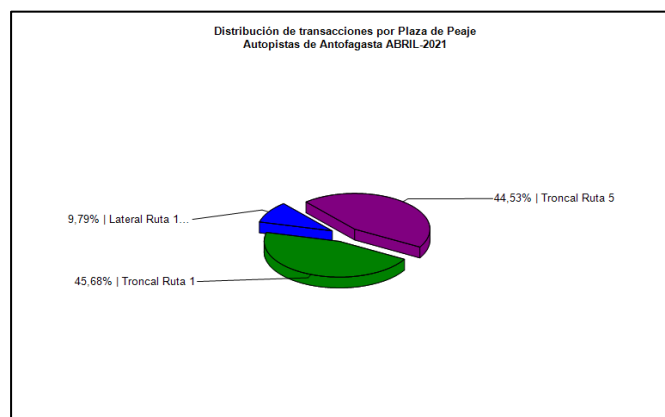


Gráfico 3: Distribución de Flujos por Plaza de Peaje.
Fuente: SICE a partir de Informe Mensual SCAA.

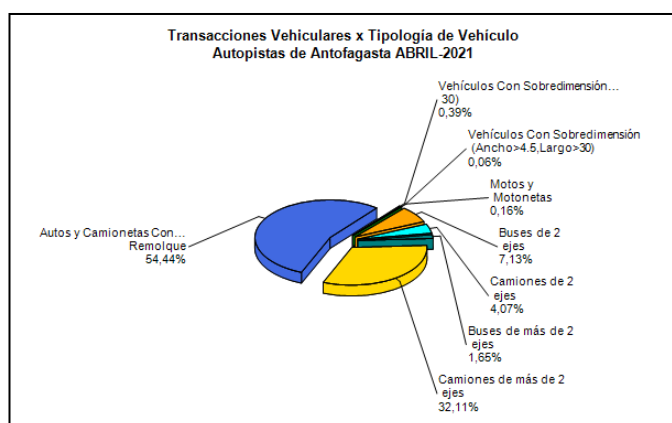


Gráfico 2: Distribución de Flujos, por Categoría de Vehículo
Fuente: SICE a partir de Informe Mensual SCAA.

El Flujo Total en Plazas de Peajes, del mes de abril 2021, fue de 417.397 transacciones, lo que indica que este flujo disminuyó un 16% respecto al mes de marzo 2021 y aumentó un 30% respecto al mes de abril del año 2020.

Plaza de Peaje con el mayor flujo de vehículos fue la Plaza de Peaje Troncal de Ruta 1, con un total de 190.652 transacciones, equivalentes a un 45,68% del total de transacciones del mes.

La Categoría Autos y Camionetas, con un total de 227.211 transacciones, equivalentes un 54,44% del total.

Flujo Promedio Diario, del mes: 13.913 transacciones.
Flujo Promedio Diario, L a V : 15.776 transacciones.
Flujo Promedio Diario, S y D : 8.791 transacciones.

Flujos (Transacciones) Periodo 2019 - 2021

	ENE	FEB	MAR	ABR	MAY	JUN	JUL	AGO	SEP	OCT	NOV	DIC
2019	570.714	519.998	510.614	497.898	508.983	481.992	531.820	509.295	482.410	425.557	370.742	537.876
2020	564.826	539.059	440.489	320.696	291.218	334.237	341.214	364.359	388.275	464.261	506.209	529.879
2021	432.547	425.616	497.584	417.397								

Fuente: SICE a partir de Informes Mensuales SCAA.

3. INFORMACIÓN DE LOS INGRESOS

Los ingresos del mes por peajes experimentaron una disminución de un 8% respecto al mes de marzo 2021 y un aumento, de un 21%, respecto a abril del año 2020.

El ingreso mensual por peajes alcanzó un Total de \$2.502.927.050, equivalentes a UF 85.015. El mayor aporte a dichos ingresos lo hizo la Plaza de Peaje Troncal Ruta 5, por UF 56.389, equivalentes a un 66,33% del total de Ingresos por Peajes del Contrato.

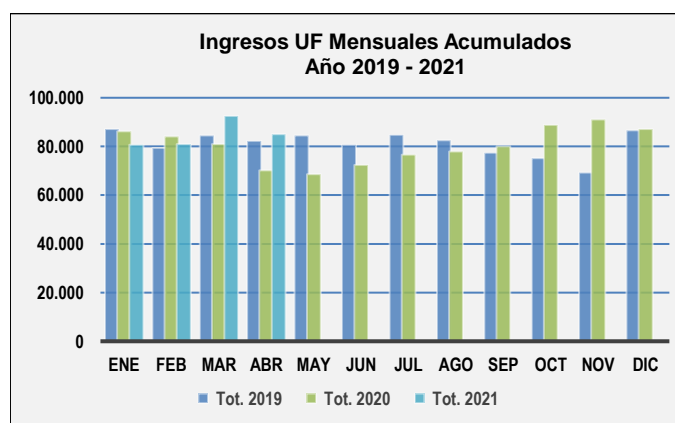


Gráfico 4: Comparativo de Ingresos Mensuales
Fuente: Elaboración AIFE a partir de Informes Mensuales SCAA.

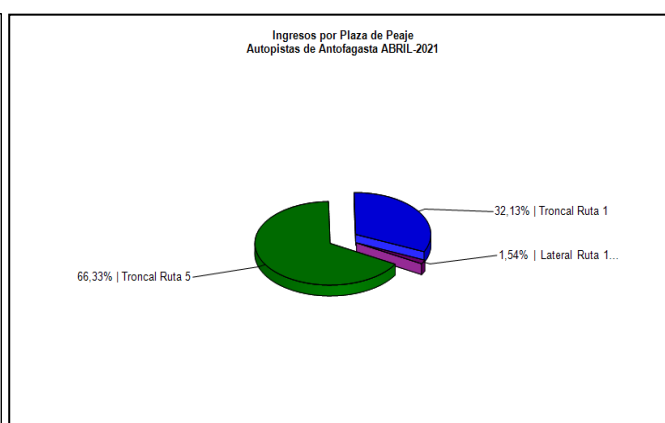


Gráfico 5: Distribución de Ingresos por Plaza de Peaje
Fuente: SICE a partir de Informe Mensual SCAA.

4. ACCIDENTABILIDAD

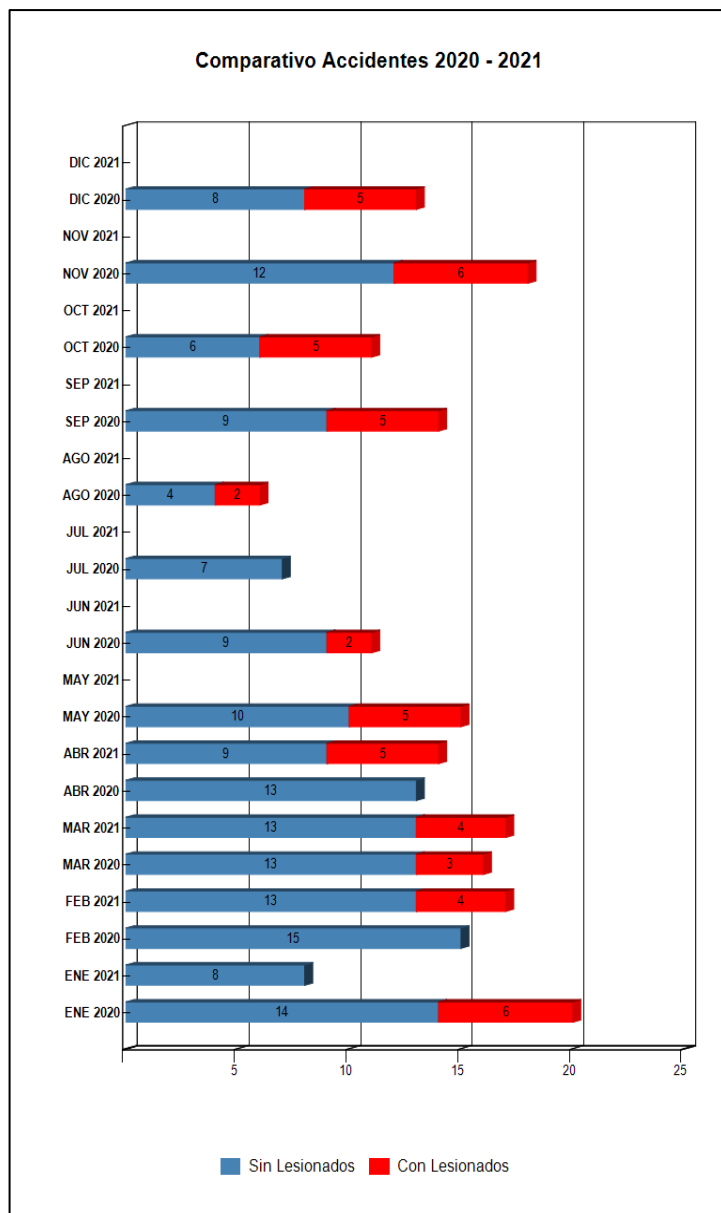


Gráfico 6: Comparativo Accidentes 2020 - 2021, Con lesionados y Sin lesionados
Fuente: SICE a partir de Informes Mensuales SCAA.

**Distribución de Lesionados
Autopistas de la Región de Antofagasta
ABRIL-2021**

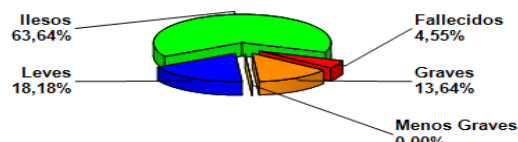


Gráfico 7: Distribución de Tipos de Lesionados.
Fuente: SICE a partir de Informe Mensual SCAA.

**Distribución Tipos de Accidentes
Autopistas de la Región de Antofagasta
ABRIL-2021**

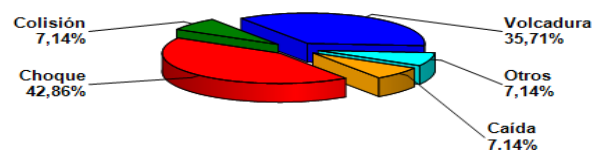


Gráfico 8: Distribución de Tipos de Accidentes.
Fuente: SICE a partir de Informe Mensual SCAA.

En Abril del 2021, ocurrieron 14 accidentes, que dieron como consecuencia a 1 persona Fallecida, 3 personas Graves, 4 personas Leves y 14 personas Ilesas, con un total de 22 personas involucradas.

La cantidad de accidentes totales disminuyó en un 21,43% con respecto al mes anterior del presente año (de 17 a 14 accidentes) y aumentó en un 7,14 % con respecto al mes de abril del 2020 (de 13 a 14 accidentes).

Comparativo Accidentes 2020 - 2021

	ENE 2020	ENE 2021	FEB 2020	FEB 2021	MAR 2020	MAR 2021	ABR 2020	ABR 2021	MAY 2020	MAY 2021	JUN 2020	JUN 2021	JUL 2020	JUL 2021	AGO 2020	AGO 2021	SEP 2020	SEP 2021	OCT 2020	OCT 2021	NOV 2020	NOV 2021	DIC 2020	DIC 2021
Con Lesionados	6	0	0	4	3	4	0	5	5	0	2	0	0	0	2	0	5	0	5	0	6	0	5	0
Sin Lesionados	14	8	15	13	13	13	13	9	10	0	9	0	7	0	4	0	9	0	6	0	12	0	8	0
Total Acc.	20	8	15	17	16	17	13	14	15	0	11	0	7	0	6	0	14	0	11	0	18	0	13	0

Fuente: SICE a partir de Informes Mensuales SCAA.

Accidentes Acumulados Anuales (últimos 3 años)

Años	Accidentes		Victimas				Total Lesionados	Tipos de Accidentes con lesionados					
	Total	Con Lesionados	Muertos	Graves	Menos Graves	Leves		Atropello	Caída	Volcaduras	Colisión	Choque	Impacto con animal
2019	178	59	9	18	9	82	1		19	22	14		3
2020	159	39	3	7	10	35	2		9	16	10		2
2021	56	13	3	3	1	11	1		6	3	3		

Fuente: SICE a partir de Informes Mensuales SCAA.

5. RECLAMOS USUARIOS

Tipología	Abr 2020	% Abr 2020	Mar 2021	% Mar 2021	Abr 2021	% Abr 2021
1 Reclamo	6	75,0	12	70,6	6	60,0
2 Sugerencia	1	12,5	0	0,0	0	0,0
3 Consulta	1	12,5	5	29,4	4	40,0
4 Agradecimiento	0	0,0	0	0,0	0	0,0
5 Otro	0	0,0	0	0,0	0	0,0
Total Requerimientos	8	100	17	100	10	100

Fuente: Elaboración AIFE según Informes Mensuales SCAA.

Durante abril 2021 ingresó un total de 6 Reclamos: 2 por "Estado de las Instalaciones e Infraestructura", 2 por "Factores de Accidentabilidad", 1 por "Calidad de Servicio" y 1 por "Temas Comerciales".

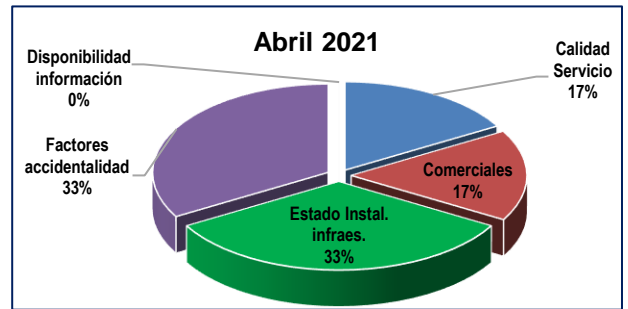


Gráfico 9: Distribución de reclamos por Área Temática
Fuente: Elaboración AIFE según Informe Mensual SCAA.

6. ASISTENCIA A USUARIOS

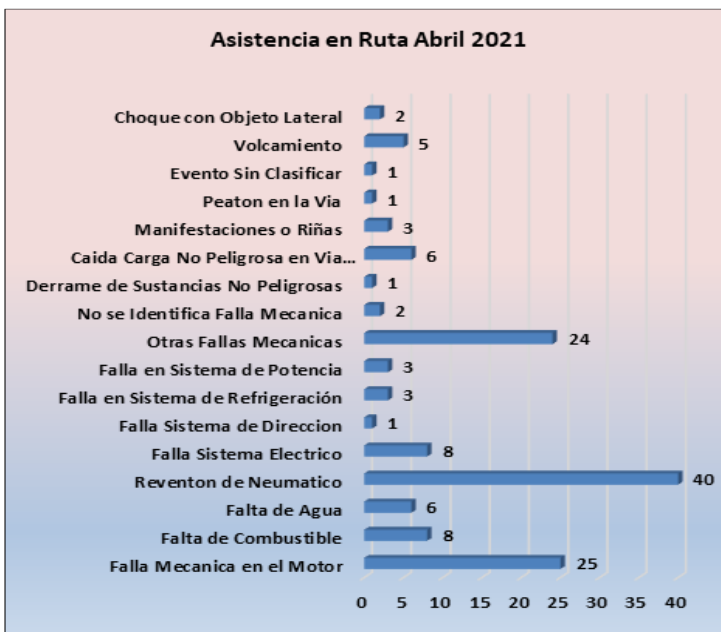


Gráfico 10: Distribución de Atenciones Usuarios.
Fuente: Elaboración AIFE según Informe Mensual SCAA.

CODIGO	ASISTENCIA EN RUTA	CANTIDAD
A1	Falla Mecanica en el Motor	25
A10	Falta de Combustible	8
A11	Falta de Agua	6
A12	Reventon de Neumatico	40
A3	Falla Sistema Electrico	8
A4	Falla Sistema de Direccion	1
A6	Falla en Sistema de Refrigeración	3
A7	Falla en Sistema de Potencia	3
A8	Otras Fallas Mecanicas	24
A9	No se Identifica Falla Mecanica	2
E2	Derrame de Sustancias No Peligrosas	1
C1	Caida Carga No Peligrosa en Vía Expresa	6
G1	Manifestaciones o Riñas	3
M2	Peaton en la Vía	1
O5	Evento Sin Clasificar	1
B15	Volcamiento	5
B8	Choque con Objeto Lateral	2
B6	Choque con Objeto Frontal	4
B3	Colisión Frente Posterior	1
TOTAL		144

Durante el mes de Abril del 2021 se efectuaron 144 asistencias por incidentes y accidentes.

7. HECHOS RELEVANTES

- Durante el mes de abril, se realizaron los siguientes cierres de Ruta 26, por solicitud de Carabineros, debido a manifestaciones en Avda. Salvador Allende (sector Cachimba del Agua):
 - El día 17 de abril a las 01:09 horas, cierre temporal y la habilitación al flujo vehicular fue el mismo día a las 02:53 horas.
 - El día 20 de abril a las 16:11 horas, cierre temporal y la habilitación al flujo vehicular fue el mismo día a las 17:16 horas.
 - El día 23 de abril a las 19:50 horas, cierre temporal y la habilitación al flujo vehicular al día siguiente a las 02:39 horas.
 - El día 27 de abril a las 08:29 horas, cierre temporal y la habilitación al flujo vehicular fue el día 28 de abril a las 02:14 horas.
- Durante el mes de abril de 2021, las Comunas de la Región de Antofagasta se movilizan entre las siguientes fases:
 - San Pedro de Atacama, desde el 01.04.2021, avanza a Preparación, Fase 3.
 - Maria Elena, desde el 01.04.2021 retrocede a Transición, Fase 2.
 - Calama, desde el 10.04.2021 retrocede a Cuarentena, Fase 1.
 - Mejillones, desde el 15.04.2021 avanza a Preparación, Fase 3 y desde el 29.04.2021 retrocede a Transición, Fase 2.
 - Taltal, desde el 15.04.2021 avanza a Transición, Fase 2.
 - Tocopilla, desde el 22.04.2021 avanza a Preparación, Fase 3.
 - Antofagasta, desde el 29.04.2021 avanza a Transición, Fase 2.
- Durante todo el mes, se mantuvo el Toque de Queda Nacional, desde las 21:00 hrs. a las 05:00 hrs.

