

CONCESIÓN RUTA 5 TRAMO PUERTO MONTT - PARGUA

JUNIO 2017

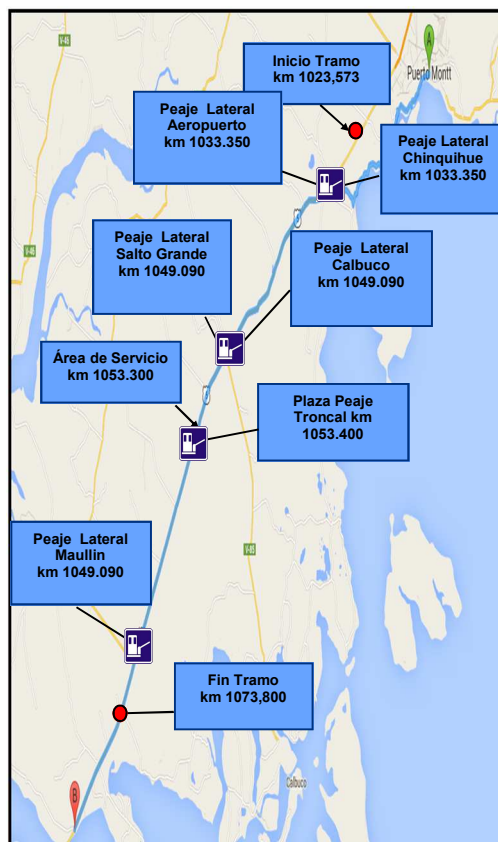

1. ANTECEDENTES GENERALES

La concesión Ruta 5, Tramo Puerto Montt-Pargua es una vía con características de Autorruta ubicada entre los kilómetros 1023,573 y 1073,800 en la Región de los Lagos, emplazando su trazado a través de las comunas de Puerto Montt, Calbuco y Maullín.

La vía está diseñada con dos pistas por sentido de circulación segregadas, con velocidades de circulación máxima de 120 K/H en toda su extensión, con algunas restricciones a 100 K/H.

El pavimento de la nueva calzada es de aglomerado asfáltico, además los pavimentos preexistentes tanto de asfalto como de hormigón, fueron rehabilitados, cuenta con 1 atravesio y 8 enlaces desnivelados, 28 puentes, 12 pasarelas, calles de servicio asfaltadas y otras con DTS, 1 plaza de peaje troncal, 3 plazas de peajes laterales, 1 plaza de pesaje, 1 área de servicio y 44 postes SOS.

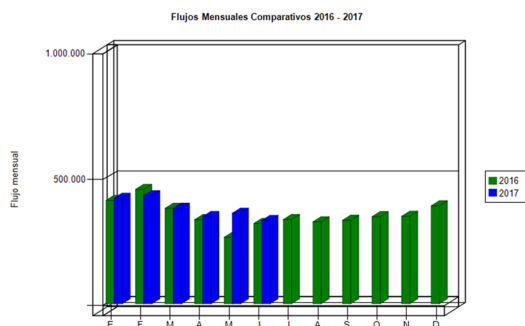
Nombre del Contrato		Concesión Ruta 5, Tramo Puerto Montt-Pargua
Sociedad Concesionaria		Ruta del Canal S.A
Decreto de Adjudicación		DS MOP N° 131 del 10.02.2010
Inicio de Concesión		04-05-2010
Plazo de Concesión		480 meses o VPI >= ITC
Kilómetros Concesionados		55 Kilómetros
Kilometro de: Inicio Termino		1023,573 1073,800 Ruta 5 Sur
Puesta en Servicio Provisoria		Res. DGOP N° 2189 del 20.06.2014.
Puesta en Servicio Definitiva		Res. DGOP N° 4373 del 11.11.2014.
Inversión	Oferta Oficial Materializada	UF 4.125.000 UF 5.108.073,38
Convenios Complementarios		CC Ad-Ref. N°1 aprobado por DS MOP 38 del 13.01.2014
Accionistas y su participación		Concesiones Viarias Chile S.A 51% Fondo de Inversión Público Global (Penta Las Américas) 49 %
Asesoría Inspección Fiscal		R & Q Ingeniería Soc. Anónima
Call Center		065-2438888
Fono Emergencia		065-2438888
Centro(s) Atención		1
Áreas de Servicio		1
Estacionamiento de Camiones		1
N° Postes SOS		44
Mensajería Variable		0
Página WEB Concesionaria		http://www.rutadelcanal.cl



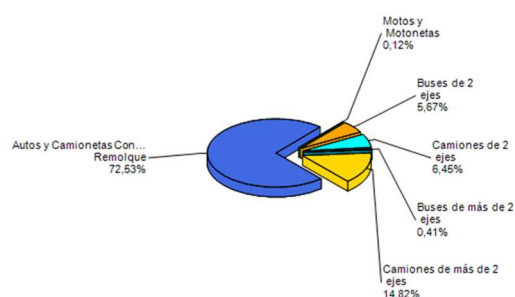
CONCESIÓN RUTA 5 TRAMO PUERTO MONTT - PARGUA

JUNIO 2017

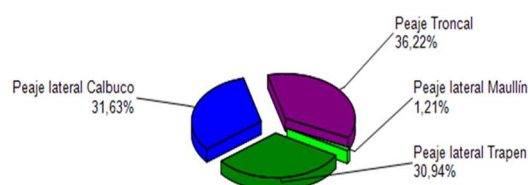
2. INFORMACIÓN DE FLUJO VEHICULAR



Transacciones Vehiculares x Tipología de Vehículo
Puerto Montt - Pargua JUNIO 2017



Distribución de transacciones por Plaza de Peaje
Puerto Montt - Pargua JUNIO 2017



El flujo vehicular de junio alcanzó un total de 330.969 vehículos, disminuyendo un 7,91 % en relación al mes de mayo y registrando un aumento de 3,86 % respecto del mes de junio del 2016. El peaje con mayor tránsito vehicular fue el peaje Troncal con 36,22 %, mientras que la categoría más recurrente fue Autos y Camionetas con un 72,53%.

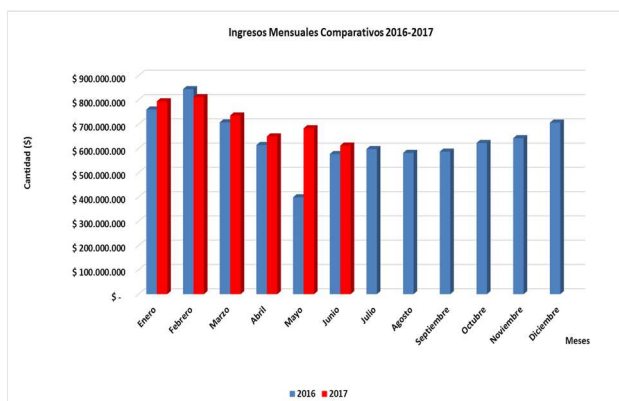
Flujos (transacciones) históricos

	ENE	FEB	MAR	ABR	MAY	JUN	JUL	AGO	SEP	OCT	NOV	DIC
2014						88.837	298.378	294.882	291.686	319.574	318.959	351.426
2015	393.045	411.700	335.054	319.168	314.445	299.521	312.456	309.570	317.072	352.433	343.026	365.401
2016	410.220	453.899	378.872	333.775	263.838	318.662	334.293	325.247	331.220	345.715	347.021	388.672
2017	419.034	428.753	379.042	346.386	359.388	330.969						

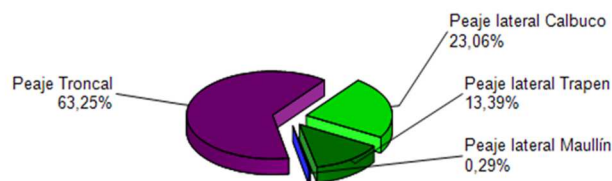
3. INFORMACIÓN DE INGRESOS

El ingreso mensual disminuyó un 10,4 %, respecto del mes anterior y aumentó un 6,1 % respecto del mes de junio del 2016.

El ingreso mensual alcanzó a \$ 611.965.450. El mayor aporte lo hace la Plaza de Peaje Troncal con el 63,25 % del total de ingresos del tramo.



Ingresos por Plaza de Peaje
Puerto Montt - Pargua JUNIO 2017

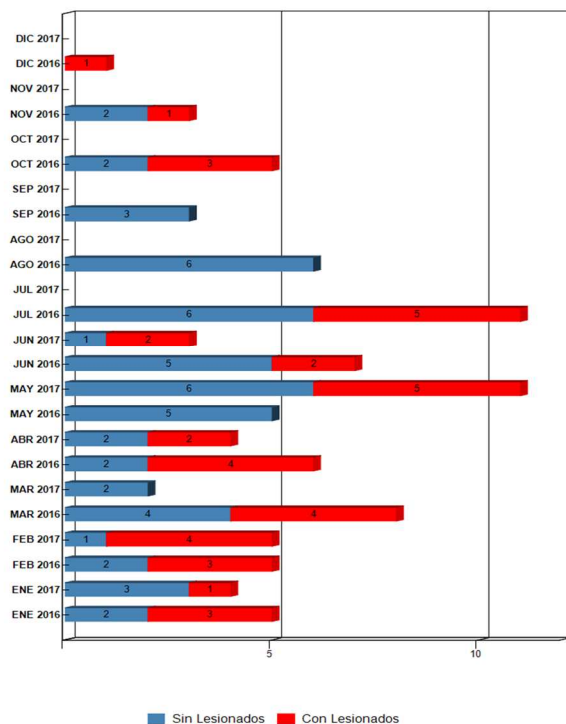


CONCESIÓN RUTA 5 TRAMO PUERTO MONTT - PARGUA

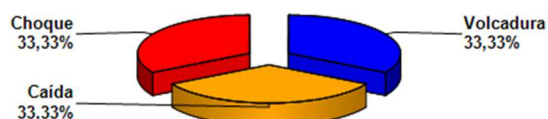
JUNIO 2017

4. ACCIDENTABILIDAD

Comparativo Accidentes 2016 - 2017



Distribución Tipos de Accidentes Puerto Montt - Parga JUNIO-2017



Distribución de Lesionados Puerto Montt - Parga JUNIO-2017

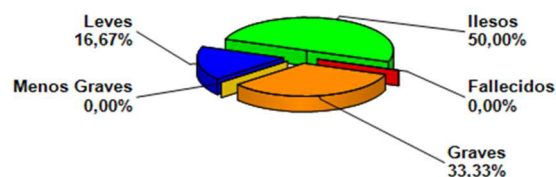


Tabla Comparativa Accidentes Con Personas Lesionadas y Sin Lesiones 2016—2017

	ENE 2016	ENE 2017	FEB 2016	FEB 2017	MAR 2016	MAR 2017	ABR 2016	ABR 2017	MAY 2016	MAY 2017	JUN 2016	JUN 2017	JUL 2016	JUL 2017	JUL 2017	AGO 2016	AGO 2017	SEP 2016	SEP 2017	OCT 2016	OCT 2017	NOV 2016	NOV 2017	DIC 2016	DIC 2017
Con Lesionados	3	1	3	4	4	0	4	2	0	5	2	0	5	0	0	0	0	0	0	3	0	1	0	1	0
Sin Lesionados	2	3	2	1	4	2	2	2	5	6	5	0	6	0	0	6	0	3	0	2	0	2	0	0	0
Total Acc.	5	4	5	5	8	2	6	4	5	11	7	0	11	0	0	6	0	3	0	5	0	3	0	1	0

Accidentes Acumulados Anuales. (Años 2014-2017)

Años	Accidentes		Victimas				Total Lesionados	Tipos de Accidentes con lesionados						
	Total	Con Lesionados	Muertos	Graves	Menos Graves	Leves		Atropello	Caída	Volcaduras	Colisión	Choque	Impacto con animal	Otros
2014	30	15	2	2	5	13	22	0	2	3	4	1	1	4
2015	77	31	6	14	6	44	70	5	1	7	11	3	0	4
2016	65	26	5	3	4	29	41	5	0	6	7	8	0	0
2017	29	14	1	4	2	11	18	4	0	3	3	4	0	0

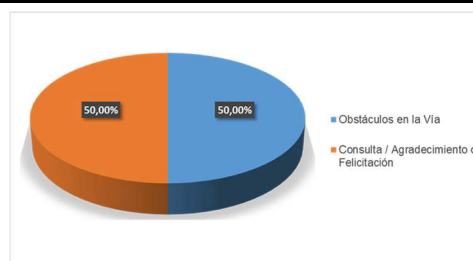
CONCESIÓN RUTA 5 TRAMO PUERTO MONTT - PARGUA

JUNIO 2017

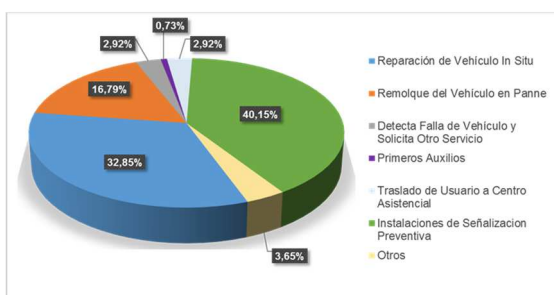
5. RECLAMOS DE USUARIOS

Mes	Comportamiento Empleado	Tarifa	Señalética	Conservación	Obstáculos en Vía	Calidad de Asistencia	Congestión	Iluminación	Daños por Terceros	Otros	Total Reclamos	Consulta – Agrad o felicitación.
Enero	0	4	0	1	0	0	0	0	0	1	6	0
Febrero	0	3	0	0	1	0	0	0	1	1	6	0
Marzo	0	0	1	0	2	0	0	0	2	1	6	0
Abril	1	0	0	0	0	1	0	0	0	2	4	0
Mayo	1	1	0	0	0	0	0	0	0	0	2	5
Junio	0	0	0	0	3	0	0	0	0	0	3	3
Total	2	8	1	1	6	1	0	0	3	5	27	8

Durante el mes de junio se materializaron 3 reclamos, 3 felicitaciones, agradecimientos o sugerencias. Los 6 pronunciamientos de los usuarios significan una disminución de 14,29% en relación al mes de mayo. En cuanto a la causa un 50% corresponde a Obstáculos en la Vía, mientras que el 50% restante corresponde a felicitaciones, agradecimientos o sugerencias. En relación al año 2016, el valor acumulado a la fecha un aumento de un 2,94%.



6. ASISTENCIA A USUARIO



Para el tramo de la ruta concesionada, durante el mes de junio 2017, se llevaron a cabo 137 asistencias a usuarios lo que corresponde a un aumento de 3,01 % en relación al mes de mayo, siendo la solicitud Instalación de Señalización Preventiva, la más recurrente con un 40,15 %, seguida de Reparación de Vehículo In Situ con 32,85 %. Finalmente, en relación al año 2016 a igual fecha se presenta aumento de 24,17 %.

7. HECHOS RELEVANTES

Accidentes Graves y consecuencias: Durante el mes de junio se han registrado 3 accidentes de tránsito, los cuales no han dejado víctimas fatales.

Planes de Contingencia y Evaluaciones: Se ha registrado 1 periodo de contingencia comprendido entre los días 23 de junio al 26 de junio, registrando un accidente sin lesionados.

Riegos de Sal

Fecha	Km. Inicio	Km. Final	Calzada	Sacos
17-06-2017	1065,300	1066,600	Derecha	4
	1066,300	1065,300	Izquierda	4
	1048,300	1046,200	Izquierda	6
	1032,200	1030,000	Izquierda	5
	1030,000	1032,200	Derecha	5
	1046,400	1043,400	Izquierda	12
	1039,900	1039,100	Izquierda	2
	1035,100	1030,000	Izquierda	12
	1030,000	1035,100	Derecha	11
18-06-2017	1.057,000	1.058,700	Derecha	4
	1.065,300	1.037,200	Derecha	4
	1.037,400	1.065,200	Izquierda	5
	1.059,500	1.054,800	Izquierda	5
Total sacos utilizados				79

CONCESIÓN RUTA 5 TRAMO PUERTO MONTT - PARGUA

JUNIO 2017

Envío de Información Relevante a externos:

Mem. / Ord.	Destinatario	Contenido
131	Jefe Unidad de Comunicaciones CCOP.	Actualización Material Gráfico.
132	Jefe Unidad de Presupuesto CCOP.	Pago Convenio Ad-Referéndum N°1, Resolución Valores Devengados
133	Jefe Unidad de Análisis Tributario y Financiero CCOP.	Se solicita Estados Financieros Trimestrales al 31 de marzo de 2017 por parte de la Sociedad Concesionaria Ruta del Canal S.A.
134	Jefe División Explotación de Obras Concesionadas CCOP.	Información sobre Pagos a Contratistas y Subcontratistas.
135	Jefe Unidad de Análisis Tributario y Financiero CCOP.	Se remite Factura Mantenimiento y Explotación Abril 2017.
136	Jefe Abogado Unidad de Defensa judicial CCOP.	Entrega CD con antecedentes solicitados.
137	Jefe División Jurídica CCOP.	Se remite Pantallas Acústicas definitivas.