

**REPÚBLICA DE CHILE
MINISTERIO DE OBRAS PÚBLICAS
DIRECCIÓN GENERAL DE OBRAS PÚBLICAS**

**ANT.: Bases de Licitación “Concesión Ruta 5,
Tramo Puerto Montt – Pargua”.**

SANTIAGO, 29 SEP 2009

DE : SRA. DIRECTORA GENERAL DE OBRAS PÚBLICAS
A : SEÑORES LICITANTES Y/O GRUPOS LICITANTES

CIRCULAR ACLARATORIA N° 6

De acuerdo a lo establecido en el artículo 1.4.5 “Consultas y Aclaraciones a las Bases de Licitación” de las Bases de Licitación del proyecto “Concesión Ruta 5. Tramo Puerto Montt – Pargua”, la Directora General de Obras Públicas emite la presente Circular Aclaratoria, la que incorpora las siguientes aclaraciones, rectificaciones, enmiendas y adiciones a las Bases de Licitación:

ACLARACIONES, RECTIFICACIONES, ENMIENDAS Y ADICIONES

BASES ADMINISTRATIVAS

1. En 1.4.5 “Consultas y Aclaraciones a las Bases de Licitación”, previamente modificado por Circular Aclaratoria N° 1 se rectifica el artículo, reemplazándose los párrafos segundo y tercero por el siguiente:

“Tanto las respuestas a las consultas formuladas por los Licitantes o Grupos Licitantes, como las aclaraciones, rectificaciones, enmiendas o adiciones que el DGOP estime necesario hacer a las presentes Bases de Licitación, serán incluidas en comunicaciones denominadas Circulares Aclaratorias, dirigidas a todos los Licitantes o Grupos Licitantes, con una antelación mínima de **quince (15)** días a la fecha de Apertura de la Oferta Técnica, las cuales serán puestas a disposición de los Licitantes o Grupos Licitantes en las oficinas ubicadas en Merced 753 piso 8°, Santiago de Chile. Si el DGOP efectúa modificaciones en un plazo menor a **quince (15)** días, se deberá cambiar la fecha de recepción y apertura de la oferta técnica a una fecha a lo menos **quince (15)** días posteriores a la última modificación”.

2. En 1.6.1 “Recepción de Ofertas y Apertura de las Ofertas Técnicas”, previamente modificado por Circulares Aclaratorias N° 1, N° 3 y N° 5, se rectifica el artículo reemplazándose el primer párrafo por el siguiente:

“Las Ofertas serán recibidas por la Comisión de Apertura en acto público el **29 de Octubre** de 2009 a las 12:00 horas, en el Auditorium del Ministerio de Obras Públicas, ubicado en calle Morandé N° 71, tercer Piso, Santiago.”



3. En **1.6.3 “Apertura de Ofertas Económicas”**, previamente modificado por Circulares Aclaratorias N° 1, N° 3 y N°5, se rectifica el artículo, reemplazándose el primer párrafo por el siguiente:

“La apertura de las Ofertas Económicas se realizará el día **25 de Noviembre** a las 12:00 horas, en el Salón Azul de la Intendencia Regional, ubicado en Av. Décima Región N° 480, Puerto Montt. La Comisión de Apertura estará integrada de la misma forma indicada en el artículo 1.6.1 de las presentes Bases de Licitación.”


BASES TÉCNICAS

4. En **2.4.1.4 “Calles de Servicio”**, previamente modificado por Circular Aclaratoria N° 3, se rectifica el artículo, de la siguiente forma:

- Se reemplaza la *Tabla N° 22: Calles de Servicio*, por la siguiente:

Tabla N° 22: Calles de Servicio

Comuna	Ubicación Aproximada Km.	Lado	Longitud Aproximada (m)
PUERTO MONTT	km 1023,50 - 1030,7	Izquierdo	7.200
	km 1023,7 0 – 1030,00	Derecho	6.300
	km 1031,5 0 – 1031,90	Derecho	400
	km 1031,36 – 1031,42	Izquierdo	60
	km 1033,35 – 1034,1	Izquierdo	750
	km 1033,80 – 1034,1	Derecho	300
	km 1034,75 – 1035,1	Izquierdo	350
	km 1035,1 – 1035,5	Derecho	400
	km 1035,4 – 1035,5	Izquierdo	100
	km 1036,4 – 1037,4	Derecho	1.000
	km 1036,55 – 1036,9	Izquierdo	350
	km 1038,75 – 1039,4	Derecho	650
	km 1038,9 – 1039,3	Izquierdo	400
	km 1041,4 – 1041,7	Izquierdo	300
	km 1041,9 – 1042,1	Derecho	200
	km 1041,95 – 1042,2	Izquierdo	250
	km 1042,56 – 1042,8	Derecho	240
	km 1042,95 – 1043,3	Izquierdo	350
	km 1044,55 – 1044,75	Izquierdo	200
	km 1045,65 – 1045,8	Derecho	150
	km 1046,1 – 1046,2	Derecho	100
	km 1046,8 – 1047,0	Derecho	200
	km 1048,0 – 1049,1	Derecho	1.100
MAULLIN	km 1048,6 – 1049,1	Izquierdo	500
CALBUCO	km 1049,1 – 1049,9	Derecho	800
	km 1049,9 – 1052,0	Derecho	2.100
MAULLIN	km 1052,2 – 1052,45	Derecho	250
	km 1052,1 – 1052,4	Izquierdo	300
CALBUCO	km 1054,0 – 1054,5	Izquierdo	500
MAULLIN	km 1056,93 – 1057,0	Izquierdo	70
	km 1057,6 – 1058,2	Izquierdo	600



Comuna	Ubicación Aproximada Km.	Lado	Longitud Aproximada (m)
	km 1057,6 – 1058,4	Derecho	800
	km 1058,45 – 1058,8	Derecho	350
	km 1060,05 – 1060,2	Derecho	150
	km 1062,9 – 1063,15	Derecho	250
	km 1067,47 – 1067,80	Derecho	330
	km 1069,05 – 1069,35	Derecho	300
	km 1070,25 – 1070,55	Derecho	300
	km 1070,7 – 1071,55	Derecho	850
	km 1071,0 – 1071,5	Izquierdo	500
	km 1071,8 – 1072,05	Izquierdo	250
CALBUCO	km 1073,3 – 1073,5	Derecho	200
	km 1073,7 – 1074,05	Derecho	350
	km 1073,75 – 1074,05	Izquierdo	300
SECTOR URBANO PARGUA	Km 1077,93 – 1078,08	Izquierdo	150

Nota:

(1) Lado de calles de acuerdo a avance de kilometraje en Ruta 5.

- Se incorpora como nuevo segundo párrafo del artículo el siguiente:

“Las calles de servicio, tanto del lado derecho como del lado izquierdo, que se extienden desde el inicio de la Concesión hasta el Enlace Industrial 2 (aproximadamente km 1030) deberán ser unidireccionales en el mismo sentido de la vía expresa del lado correspondiente.”

5. En 2.5.2.2 “Conservación de Pavimentos”, se rectifica el artículo de la siguiente manera:

- Se reemplaza el primer punto del numeral i) *Pavimento Asfáltico* por el siguiente:
 - “Pavimento Asfáltico:
 - Índice de Rugosidad Superficial (IRI) Máximo: 3,5 m/km.


“Se deberán efectuar las acciones de conservación antes que la media fija de 5 tramos de 200 m supere el IRI de 3,5 m/km. El IRI se obtendrá de mediciones efectuadas para cada pista y por sectores homogéneos de 200 m (se excluyen los puentes, badenes u otras singularidades que afecten la medición) y se informará en m/km con un decimal.”
- Se reemplaza el primer punto del numeral ii) *Pavimento de Hormigón* por el siguiente:
 - “Pavimento de Hormigón:
 - Índice de Rugosidad Superficial (IRI) Máximo: 3,5 m/km.

“Se deberán efectuar las acciones de conservación antes que la media fija de 5 tramos de 200 m supere el IRI de 3,5 m/km. El IRI se obtendrá de mediciones efectuadas para cada pista y por sectores homogéneos de 200 m (se excluyen de la

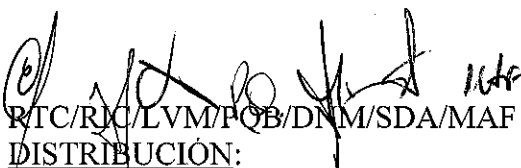


medición los puentes, badenes u otras singularidades que afecten la medición) y se informará en m/km con un decimal.”.

Saluda atentamente a usted,


SONIA TSCHORNE BERESTESKY
 Arquitecto
 Directora General de Obras Públicas


SUBDIRECCIÓN DE GESTIÓN
 DE PROYECTOS DE
 CONSULTA Y OBRAS - DGOP


 RTC/RIC/LVM/POB/DNM/SDA/MAF
DISTRIBUCIÓN:

- Sacyr Concesiones Chile S.A. (Av. Andrés Bello N°2711-Of.1003, Las Condes).
- Comsa de Chile S.A. (Magdalena N°140 - Of. 401, Las Condes).
- Empresa Constructora Brotec S.A. (Coyancura N°2283-Piso 14, Providencia).
- Skanska Infraestructure Development Chile S.A. (Av. Apoquindo N°4001 - Of. 604, Las Condes).
- Ferrovial Agroman Chile S.A. (Av. Andrés Bello N°2711-Piso 11, Las Condes).
- OHL Concesiones Chile S.A. (Monjitas N°392-Piso 17 Of. 1701, Santiago).
- Concesiones Viarias Chile S.A. (Alfredo Barros E N°1953 Of.1003, Providencia).
- Ingeniería y Construcción KODAMA Ltda. (Av. Eliodoro Yañez N°1198, Providencia).
- Copcisa Industrial Chile S.A. (Av. Apoquindo N°3600 - piso 9, Las Condes).
- Constructora Belfi S.A. (Puerta del Sol 55 P.3, Las Condes).
- Las Américas Fondos de Inversión S.A. (Av. El Bosque Norte N°0440- Of.602, Las Condes).
- Icafal Inversiones S.A. (Agusto Leguia Sur N°160 Of. 51, Las Condes).
- Besalco Concesiones S.A. (Ebro N°2705, Las Condes).
- Acciona Concesiones Chile S.A. (Av. Apoquindo N°3001 - Piso 10, Las Condes).
- Tecsa Concesiones S.A. Agencia en Chile (Av. Apoquindo N°3068, Las Condes)
- Azvi Chile S.A. (Av. Apoquindo N°4001 - Of. 501, Las Condes)
- IECSA Chile S.A (Marchant Pereira N°367 – Of. 305, Providencia)
- División de Desarrollo y Licitación de Proyectos
- Unidad de Licitación de Proyectos.
- División Jurídica de Concesiones
- División de Coordinación Técnica
- Oficina de Partes DGOP

Archivo.

- N° PROCESO 3285870



CIRCULAR ACLARATORIA N°6. RUTA 5. TRAMO PUERTO MONTT - PARGUA.

