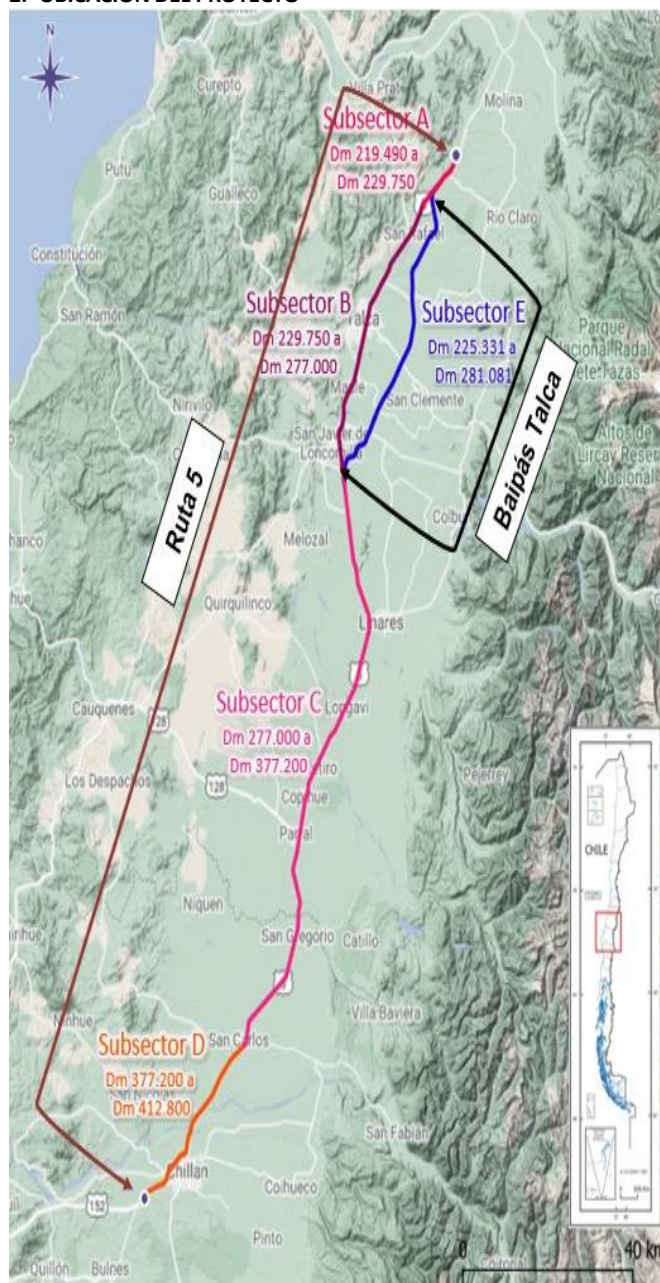


1.- DESCRIPCIÓN DEL CONTRATO DE CONCESIÓN

Nombre del Contrato	Concesión Ruta 5 Tramo Talca – Chillán.
Sociedad Concesionaria	Sociedad Concesionaria SURVIAS Maule - Ñuble S.A.
Decreto de Adjudicación	DS MOP N°05 del 07-01-2021 y publicado D.O. el 13-03-2021.
Inicio de Concesión	13-03-2021
Plazo de Concesión	Plazo máximo igual a 384 meses (32 años) o cuando el VPlm \geq ITC
Kilómetros Concesionados	193.31 km en el Troncal más 55.8 km del futuro Baipás Talca.
Kilómetros:	- Inicio: 219.490 - Terminó: 412.800
Puesta en Servicio Provisoria de las Obras Preexistentes (Sector 1) o de la Fase 1 el 01-04-2021.	Subsector A) Desde el inicio de la Concesión desde la localidad de Camarico en el Km. 219.490 hasta la localidad de San Rafael Km 229.750. Resolución Exenta DGC N°816 del 31-03-2021.
	Subsector B) Desde la localidad de San Rafael Km 229.750 hasta la localidad de San Javier Km 277.000. Resolución Exenta DGC N°816 del 31-03-2021.
	Subsector C) Desde la localidad de San Javier Km 277.000 hasta la localidad de San Carlos Km 377.200. Resolución Exenta DGC N°816 del 31-03-2021.
	Subsector D) Desde la localidad de San Carlos Km 377.200 hasta la localidad de Chillán Viejo km 412.800 (Fin de la Concesión). Resolución Exenta DGC N°816 del 31-03-2021.
Puesta en Servicio Definitiva	-----
Inversión Oficial	UF 19.180.000 / MM USD 804
Convenios Complementarios	No hay a la fecha.
Accionistas y su participación	60% CRCC International Investmentco, LTD 40% CHINA RAILWAY Construcción Corporación (International) Limited
Asesoría Inspección Fiscal.	Consorcio CREAXXION - GAUSS - MAB AIF Talca - Chillán.
Call Center	600 252 6000
Fono Emergencia	600 252 6000
Centro(s) Atención	Ubicados en plazas de peaje Río Claro y Retiro
Áreas de Servicio	San Rafael Km. 237.000 (Oriente). Putagán Km.291.000 (Poniente). Copihue Km. 334.000 (Oriente). Monte Blanco Km. 382.000 (Poniente).
Estacionamientos de Camiones	San Rafael Km. 237.000 (Oriente). Putagán Km.291.000 (Poniente). Copihue Km. 334.000 (Oriente). Monte Blanco Km. 382.000 (Poniente).
Nº Postes SOS	58 postes SOS (GSM-PCS). (29 oriente y 29 poniente).
Mensajería Variable	_____
Página WEB Concesionaria	https://survias.cl

2.- UBICACIÓN DEL PROYECTO



La Concesión Ruta 5 Tramo Talca - Chillán incluye la ejecución, conservación y explotación de una autopista de doble calzada, que se extiende entre Km 219.490 y 412.800, con una longitud de 193.310 km. abarcando las regiones del Maule y de Ñuble. Se proyecta la construcción del baipás Talca con una longitud de 55,8 km.

3.- DESCRIPCIÓN DEL PROYECTO

La Segunda Concesión Ruta 5 Tramo Talca - Chillán recorre las comunas de Río Claro, San Rafael, Pelarco, Talca y Maule, en la Provincia de Talca; de San Javier, Villa Alegre, Yerbias Buenas, Linares, Longaví, Retiro y Parral, en la Provincia de Linares, en la Región del Maule. En tanto, en la Región de Ñuble considera las comunas de Niquén, San Carlos y San Nicolás, en la Provincia de Punilla; y de Chillán y Chillán Viejo, en la Provincia de Diguillín.

La obra considera la implementación paulatina de un sistema Free Flow, lo que permitirá a los usuarios ahorrar tiempos de desplazamiento.

El contrato también incluye la operación y conservación rutinaria, periódica y mayor de los kilómetros 219.5 al 412.8 de la Ruta 5, durante toda su vigencia, a excepción del subsector B (San Rafael

- San Javier) que considera su mantenimiento hasta el mes 120 desde la fecha de Publicación del contrato o hasta la PSP de la Totalidad de las Obras o Fase 3, quedando este tramo excluido desde esa fecha del Contrato de Concesión En proyectos de infraestructura vial sectorizado, considera lo siguiente:

Sector	Sub sector	Descripción	Dm inicio – Dm fin aproximadamente	Longitud (km)
1	A	Inicio Concesión, Camarico - San Rafael.	219.490 – 229.750	10.26
	B	San Rafael - San Javier.	229.750 – 277.000	47.25
	C	San Javier - San Carlos	277.000 – 377.200	100.2
	D	San Carlos – Chillan Viejo. Fin Concesión.	377.200 – 412.800	35.6
2	E	Baipás Talca	225.400 – 281.200	55.8



Nuevo puente sobre el Río Maule de 1,5 km de extensión

Animación 3D de Futuro Puente Maule en el Baipás de Talca.

4.- PRINCIPALES OBRAS DEL PROYECTO

Las principales obras que abarca la concesión se resumen como sigue:

- a) Troncal Ruta 5: Obras de Rehabilitación
- Rectificación de curvas y pendientes para una velocidad de 120 km/h con restricciones puntuales.
 - Rehabilitación de Pavimentos.
 - Actualización de la señalización, demarcación y sistema de contención de acuerdo a la normativa vigente, incluyendo señalización variable.
 - Rehabilitación de 9 enlaces, 9 atravesos y 12 puentes preexistentes.
 - Rehabilitación de 44 pasarelas con sus respectivos paraderos (accesibilidad universal y adecuación a terceras pistas).
 - Ampliación y remodelación de 3 Áreas de Servicios Generales y Atención de Emergencias preexistentes.
 - Rehabilitación y obras nuevas de saneamiento.
 - Ampliación de bermas y sobreechamientos de plataforma.
 - Ensanche de Áreas de Detención para Teléfonos de emergencia tipo (SOS).
- b) Troncal Ruta 5. Nuevas Obras
- Treinta (30) km de ampliación a terceras pistas (Tramos comprendidos entre los Dm 377.200-401.000 y 407.000-412.800).
 - Doce (12) enlaces, 3 atravesos y 2 retornos.
 - Treinta y nueve (39) km de calles de servicio.

- Mejoramiento de treinta y seis (36) km de calles de servicio preexistentes.
- Treinta y dos (32) pasarelas peatonales con sus respectivos paraderos.
- Diez y nueve (19) puentes.
- Obras de paisajismo.
- Treinta y nueve (39) km de ciclovías aproximadamente.
- 13 zonas de cobros que incluyen pagos mediante sistema de telepeaje.
- Construcción de tres (3) Áreas Servicios Generales y Atención de Emergencias donde dos (2) solo para transportistas y cargas peligrosas.
- Construcción Plaza de Pesaje fija con dos estaciones que permita controlar los pesos máximos y dimensiones de los vehículos en ambos sentidos del tránsito de la Ruta 5.

c) Baipás Talca (Norte km 225.4 y Sur km 281.2 - Ruta 5) Esta obra contempla el desarrollo de una autopista de doble calzada de aproximadamente 55.8 km de longitud para una velocidad de diseño de 120 km/h., con las siguientes obras:

- Ocho puentes. Incluye un nuevo puente sobre Río Maule de 1.300 m de longitud aproximada.
- Trece enlaces, todos con solución peatonal y paraderos.
- Seis atravesos desnivelados.
- Una pasarela peatonal con su respectivo paradero.
- Cinco kilómetros de calles de servicio.
- Nueva área de Control Policial, obras de seguridad, iluminación, paisajismo, calles de servicio y una nueva Área de Servicios Generales y de Atención de Emergencias.

5.- BENEFICIOS DEL PROYECTO

Esta obra tiene por objetivo mejorar los niveles de servicios de la infraestructura, atendido los cambios que se han generado en el territorio y el sistema de actividades que lo componen. Estas obras beneficiarán a las comunidades de San Rafael, Pelarco, Talca, Maule, San Javier y Villa Alegre, y entre sus principales beneficios podemos indicar:

- Genera capacidad vial en atención a los niveles de tránsito que presenta este sector.
- Permite minimizar las fricciones entre la ruta 5 y las dinámicas propias de la zona urbana de Talca.
- Mejora las actuales condiciones de servicio y seguridad de tránsito.
- Permitirá que el trazado actual pase a servir principalmente los flujos locales, mitigando así el impacto que los camiones y flujos de larga distancia generan sobre la población del entorno de la vía actual. Es decir, permitirá descongestionar la ruta 5 actual de las comunas de San Rafael, Talca, Maule y San Javier.
- Permite generar una red estratégica más robusta en casos de emergencias particularmente con la construcción de un nuevo puente sobre el río Maule, dando mayor resiliencia a la red. Es decir, aumenta la infraestructura crítica y la capacidad de la vía de contener, responder, rehabilitar y afrontar condiciones desfavorables como catástrofes naturales que pudiesen producir, por ejemplo, suspensiones temporales de la operación.
- Permitirá la evacuación del tránsito de camiones pesados de paso internacional Pehuenche a través de Ruta 5.
- Disminuirá tiempos de viajes. Si bien la longitud del baipás es superior el tiempo de viaje es menor debido a que el baipás permitirá circular a una mayor velocidad.
- Mejora de la conectividad y del concepto de ruta 5 como eje estructurante del territorio nacional.
- Con esta nueva concesión, se proyecta generar una red de transporte segura y resiliente, que mejorará la conectividad y desarrollo del país.

6. TARIFAS

Junto con lo anterior, la nueva concesión presentó conforme a las BALI, el cuadro tarifario para el año 2024, donde los valores vigentes a partir del 01 de enero de 2024 hasta el 30 de junio 2024 son las siguientes:

CAT.	TIPO VEHICULO	TRONCAL (\$)		LATERAL (\$)	
		2do. Sem. 2023	1er. Sem. 2024	2do. Sem. 2023	1er. Sem. 2024
1	Motos, cuatrimotos y motonetas	800	900	200	200
2	Autos y camionetas	2.800	3.000	700	700
3	Autos con remolque y camionetas con remolque	4.200	4.500	1.100	1.100
4	Buses de dos ejes y casas rodantes	5.000	5.300	1.300	1.300
5	Camiones de dos ejes, maquinaria agrícola y maquinaria de construcción de dos ejes	5.000	5.300	1.300	1.300
6	Buses de más de dos ejes	9.000	9.500	2.200	2.400
7	Camiones de más de dos ejes, maquinaria agrícola de más de dos ejes, maquinaria de construcción de más de dos ejes y vehículos con sobredimensión	9.000	9.500	2.200	2.400

Además, se encuentra operativo el PID Sistema de Cobro a implementar en Fase (1), desde mediados de septiembre 2022, manteniéndose hasta el mes 79 o a partir de la primera "Puesta en Servicio Provisoria Parcial de las Obras del Sector 1".

Con el inicio de la concesión comienza el desarrollo de la Ingeniería Definitiva, lo que debiera permitir iniciar las obras de construcción, conforme a lo programado, salvo interferencias no previstas a la fecha.

7. SUBSIDIOS

A la fecha, no hay subsidios de las obras.

8. INICIO DE OBRA

A la fecha, no hay inicio de construcción de las obras.

9. HITOS DE AVANCE ACUMULADO

Proyecto	Declaración Parcial (%)	Plazo Máximo según BALI
Proyecto Vial A y C	100	13-05-22
Proyecto Vial B y D	100	12-08-22
Otros Proyectos A y C	84	11-09-22
Otros Proyectos B y D	83	12-10-22
Proyecto Vial E	100	12-10-22
Otros Proyectos E	57	12-12-22

Para las versiones Otros Proyectos de los Sub-Sectores A-C y B-D, el valor corresponde al promedio entre el avance de estos.

10.- PUESTA EN SERVICIO PROVISORIA DE LAS OBRAS

A la fecha, no hay puesta en servicio provisoria de las obras ya que los proyectos se encuentran en proceso de revisión.

11.- HECHOS RELEVANTES

A la fecha el concesionario ha hecho entrega de las versiones CERO de los proyectos Viales de los Sub-Sectores A-C, B-D y E, documentación, proyectos entregados mediante las cartas; y comunicada su recepción con los documentos; SMÑ - N°494/24 del 06-03-2024, SMÑ - N°782/24 del 05-04-2024 y SMÑ - N°1232/24 del 07-06-2024, los que fueron contestados correspondientemente con los Ord N°449/CONST. TA-CHI/2024 de fecha 14-02-2024, Ord N°481/CONST. TA-CHI/2024 de fecha 26-04-2024 y Ord N°492/CONST. TA-CHI/2024 de fecha 20-05-2024, donde la Inspección Fiscal, aprobó los proyectos en versión CERO del concesionario.

CAMBIOS DE SERVICIO:

A la fecha, solo se encuentra materializado un cambio de servicio asociado a Luz Parral, el cual, se originó por los trabajos necesarios para dar cumplimiento a las obras del mes N°18 en el peaje troncal de Retiro.

Por otra parte, se encuentra en proceso de desarrollo el cambio de servicio del Agua Potable Rural (APR) La Granja El Lucero.

DESVÍOS DE TRÁNSITO:

A la fecha, no hay desvíos de tránsito por trabajos involucrados.

PROTOCOLO:

A la fecha, no hay protocolos asociados a los procesos de construcción.

12. AVANCE DE LOS PROYECTOS DE INGENIERÍA

De acuerdo con lo establecido en el Art. 1.9.1.2 de las BALI, el Concesionario deberá realizar los Proyectos de Ingeniería de Detalle de todas las obras que conforman el Contrato de Concesión de acuerdo con lo señalado en Art. 1.9.1.1 y ajustados a lo señalado en Art. 2.2, ambos artículos de las presentes Bases de Licitación.

A través de la Resolución N°1692 DGC de 10.06.2022, donde autoriza aumento de plazo máximos de entrega de los Proyectos de Ingeniería de Detalle, de acuerdo con el siguiente detalle:

Plazos máximos de entrega de los Proyectos de Ingeniería de Detalle

Sector	Subsector	Plazo Máximo de entrega del Proyecto Vial (meses)	Plazo Máximo de entrega de otros Proyectos (meses)
1	A y C	14	18
	B y D	17	19
2 (*)	E	19	21

Notas: (*) Baipás Talca.

Los plazos indicados en la tabla anterior se contabilizan a partir de la fecha de publicación en el Diario Oficial del DS MOP N°05 que adjudica el Contrato de Concesión.

En el mes de julio se reporta un avance de la ejecución del 88.83 %, que corresponde a los proyectos de ingeniería de Detalle de las nuevas obras.

13.- AVANCE PARCIAL DE LA OBRA

Avance PID de la Obra (%)

Mes-Año	Sub-Sector A-C	Versión	Mensual	Acumulado
Jul-24	Proyecto Vial	CERO	0	100
	Otros Proyectos	Q	1	84
Mes-Año	Sub-Sector B-D			
Jul-24	Proyecto Vial	CERO	0	100
	Otros Proyectos	P	0	83
Mes-Año	Sub-Sector E			
Jul-24	Proyecto Vial	CERO	0	100
	Otros Proyectos	N	3	57

14.- MANO DE OBRA

El monto indicado corresponderá al total anexo Mano de Obra y empleo indirecto

Total	Mes julio
Mano de Obra	810
Empleos Indirectos	54

NOTA:

Los antecedentes consolidados serán reportados oficialmente al Jefe de División de Construcción en formatos de texto y de planilla editable junto a un con las 18 materias siguientes distribuidas en hojas rotuladas con los siguientes ítems:

- 1.- Avance PID.
- 2.- Obra Total.
- 3.1.- Mano de Obra de Ingeniería.

- 3.2.- Mano de Obra de Construcción.
- 3.3.- Mano de Obra de Operación.
- 4.- Empleo Indirecto.
- 5.- Avance de los Cambios de Servicio.
- 6.- Accidentes.
- 7.- Conflictos.
- 8.- Reg. Actividades Participación Ciudadana e Institucional.
- 9.- Multas al Contrato de Concesión.
- 10.- Multas al Contrato de AIF.
- 11.- Modificaciones al Contrato de Concesión.
- 12.- Boletas de Garantía Contrato AIF.
- 13.- Boletas de Garantía Contrato de Concesión.
- 14.- Glosa N°11.
- 15.- IVA Construcción.
- 16.- IVA Explotación.
- 17.- Sentencias Judiciales.
- 18.- Panel Técnico.

15.- DESCRIPCIÓN FOTOGRÁFICA

Fotografías e imágenes del periodo informado corresponden al mes de julio del 2024.



Panorámica km 270,650 Poniente



Mantenimiento Km 309,100 Poniente



Panorámica Km 219,600 Poniente.



Panorámica Km 316,000 Poniente.



Peaje Troncal Rio Claro km 220,400 poniente



Dm 366.500 – Reparación Berma Oriente.



Señal vertical Km 259,000 Poniente



Dm 404,220 –Reparación Berma Oriente.



S1-B - Dm 270.249 - Enlace P.S..FF.CC Bobadilla



S1-A - Dm 405.212 – P.S.FF.CC Santa Elisa

16.- ETAPA DE EXPLOTACIÓN

16.1.- INFORMACIÓN DE FLUJO VEHICULAR (Transacciones)

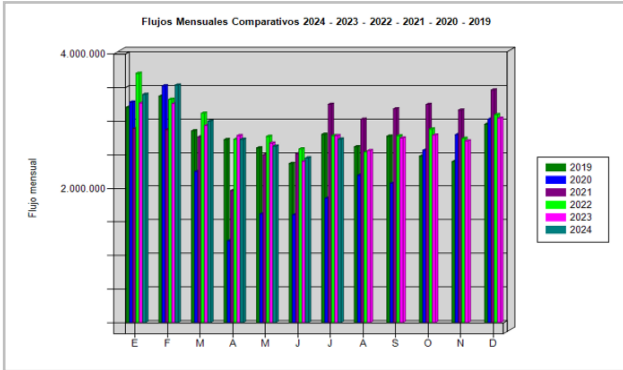


Gráfico 1: Flujos Mensuales Comparativos 2019 – 2024
Fuente: Reporte 28 SICE

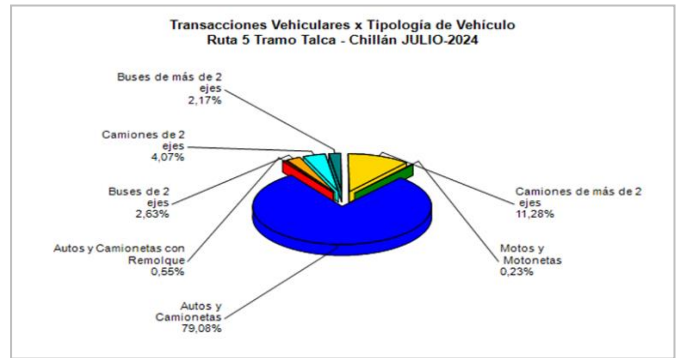


Gráfico 3: Distribución de Flujos de julio, por Plaza de Peaje
Fuente: Reporte 29 SICE

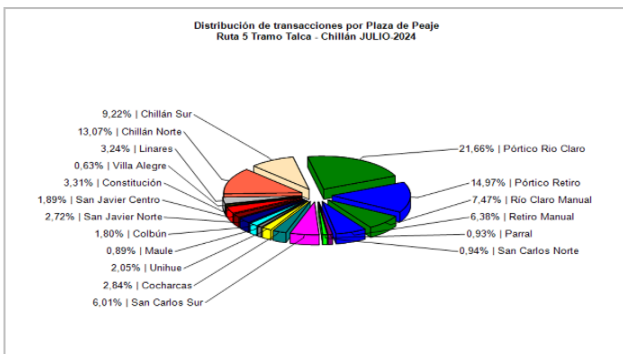


Gráfico 2: Distribución de Flujos por, por categoría de vehículo
Fuente: Reporte 29 SICE

El flujo vehicular mensual fue de 2.726.317 vehículos distribuidos en las 7 categorías existentes.

De este flujo el 79.86% corresponde a vehículos livianos, y el 20,14% restante a vehículos pesados.

El flujo aumento un 11,38% respecto del mes anterior, y disminuyo un 1,89% comparado con el mismo mes del año anterior.

Flujos (transacciones) históricos últimos 5 años

	ENE	FEB	MAR	ABR	MAY	JUN	JUL	AGO	SEP	OCT	NOV	DIC
2020	3.277.464	3.519.571	2.243.829	1.213.672	1.612.607	1.599.357	1.846.113	2.187.621	2.068.494	2.560.654	2.792.729	3.023.185
2021	2.883.476	2.864.864	2.760.919	1.961.220	2.494.099	2.508.206	3.243.638	3.022.835	3.176.729	3.241.178	3.158.662	3.456.997
2022	3.706.636	3.319.554	3.110.901	2.726.186	2.767.212	2.580.385	2.778.800	2.533.177	2.776.976	2.878.172	2.737.350	3.090.849
2023	3.262.360	3.252.576	2.928.576	2.779.481	2.667.789	2.395.395	2.778.914	2.556.203	2.742.684	2.784.890	2.701.118	3.037.161
2024	3.392.479	3.531.632	2.994.735	2.724.446	2.621.292	2.447.723	2.726.317					

Fuente: Reporte 30 SICE

16.2.- INFORMACIÓN DE INGRESOS

Comparativa años 2021 – 2024.

El ingreso mensual registró un aumento del 14,03% respecto del mes anterior y un aumento de un 7,74% respecto del mismo mes del año anterior.

El ingreso mensual fue de \$ 7.182.566.300, equivalentes a UF 191.133 al 31 de Julio de 2024.

El mayor aporte a dichos ingresos los hizo la Plaza de Peaje del troncal Pórtico Río Claro con MM\$ 2.750 (38,28%). (Considera sólo ingresos en plazas de peajes).

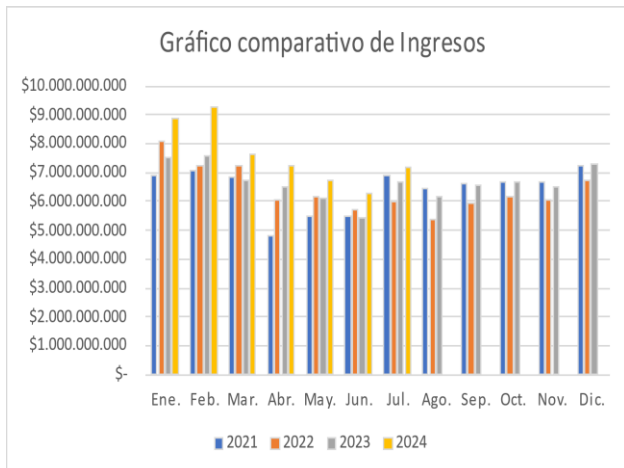


Gráfico 4: Comparativo de Ingresos Mensuales
Fuente: SICE

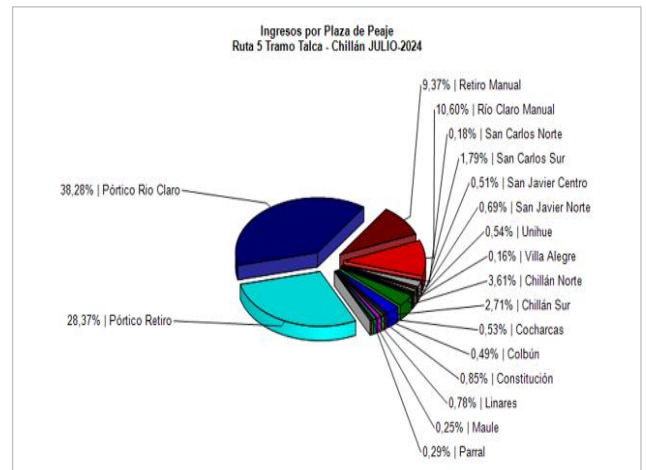


Gráfico 5: Distribución de Ingresos para el mes de julio por Plaza de Peaje
Fuente: Reporte 32 SICE

16.3.- ACCIDENTABILIDAD

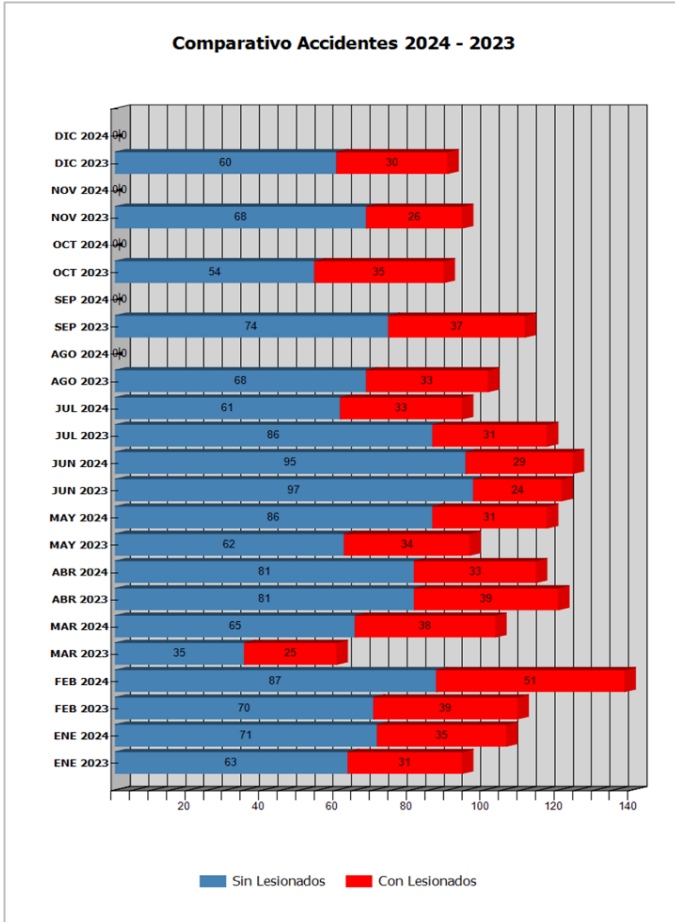


Gráfico 6: Comparativo Accidentes 2023-2024, accidentes con lesionados (-) y sin lesionados (-)
Fuente: Reporte 33 SICE

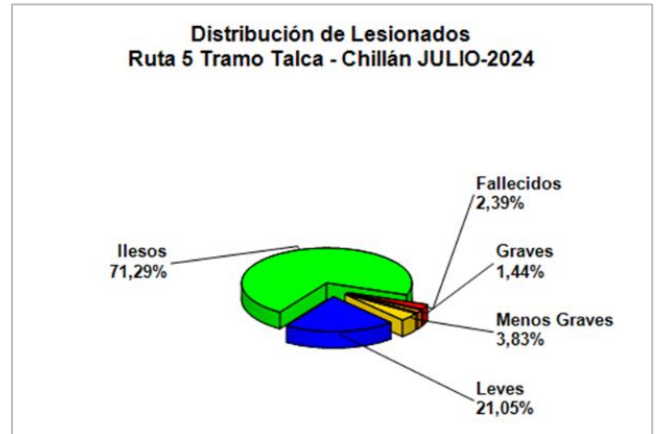


Gráfico 7: Distribución de tipos de Lesionados y Fallecidos. No considera personas sin información de Consecuencia.
Fuente: Reporte 34 SICE

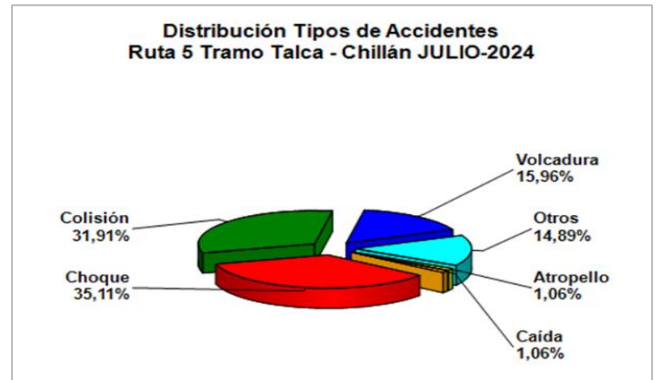


Gráfico 8: Distribución de tipos de Accidentes
Fuente: Reporte 34 SICE

Respecto del origen de los 94 accidentes ocurridos durante el mes de julio del 2024, el 96,81% de ellos es atribuido a posible "Falla humana"; con un 2,13% por "Falla mecánica"; con un 1,06% como "No Definida".

De las 211 personas que se vieron involucradas en los 94 accidentes registrados durante el mes y que se conoce su consecuencia (149 personas), un 71,29% resultó ileso, un 21,05% con lesiones leves, un 3,83% resultó con lesiones menos graves, un 1,44% resultó con lesiones graves. Este mes registró 5 víctimas fatales (2,39%) como consecuencia de estos accidentes.

	ENE 2023	ENE 2024	FEB 2023	FEB 2024	MAR 2023	MAR 2024	ABR 2023	ABR 2024	MAY 2023	MAY 2024	JUN 2023	JUN 2024	JUL 2023	JUL 2024	AGO 2023	AGO 2024	SEP 2023	SEP 2024	OCT 2023	OCT 2024	NOV 2023	NOV 2024	DIC 2023	DIC 2024
Con Lesionados	31	35	39	51	25	38	39	33	34	31	24	29	31	33	0	37	0	35	0	26	0	30	0	
Sin Lesionados	63	71	70	87	35	65	81	81	62	86	97	95	86	61	0	74	0	54	0	68	0	60	0	
Total Accidentes	94	106	109	138	60	103	120	114	96	117	121	124	117	94	0	111	0	89	0	94	0	90	0	

Fuente: Reporte 33 SICE

Accidentes Acumulados Anuales (últimos 5 años)

Años	Accidentes		Víctimas				Total Lesionados	Tipos de Accidentes con lesionados					
	Total	Con Lesionados	Muertos	Graves	Menos Graves	Leves		Atropello	Caida	Volcaduras	Colisión	Choque	Impacto con animal
2020	575	261	46	13	36	303	15	0	67	123	49	3	4
2021	1011	386	52	42	49	530	24	4	98	189	62	1	8
2022	1311	451	31	65	110	529	23	11	111	211	87	1	7
2023	1202	384	42	54	134	462	19	4	106	153	96	0	6
2024	796	250	30	31	81	263	19	2	47	117	60	0	5

Fuente: Reporte 33 SICE

16.4.- RECLAMOS DE USUARIOS

SERVICIOS	Ene.	Feb.	Mar.	Abr.	May.	Jun.	Jul.	Ago.	Sep.	Oct.	Nov.	Dic.	Total
Calidad de Servicio	5	6	6	12	6	9	14	0	0	0	0	0	58
Comercial	3929	3437	5415	3785	4411	4171	3997	0	0	0	0	0	29.145
Disponibilidad de Información	2	0	0	0	0	0	0	0	0	0	0	0	2
Estado de las Instalaciones e Infraestructura	7	5	2	2	4	2	6	0	0	0	0	0	28
Factores de Accidentabilidad	12	20	5	10	7	37	43	0	0	0	0	0	134
Solicitudes de Información	41	28	32	25	28	37	29	0	0	0	0	0	220
Total	3996	3496	5460	3834	4456	4256	4089	0	0	0	0	0	29.587

Gráfico 9: Tabla con reclamos del año en curso.
Fuente: AITE

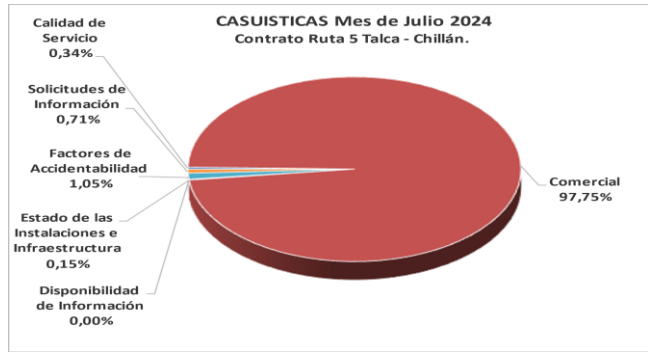


Gráfico 10: Distribución de reclamos por Área Temática
Fuente: AITE

Los reclamos de usuarios se clasifican en 5 grandes grupos. Para el mes informado, los reclamos se concentran principalmente en tema referente a Factores Comerciales (consulta por facturación y TAG).

16.5.- ASISTENCIA A USUARIO

Mes	TIPO Y N° DE ATENCIONES									Total Asistencias
	1	2	3	4	5	6	7	8	9	
Ene	601	568	55	1	5	653	10	1	210	2.104
Feb	532	570	40	3	1	926	3	1	204	2.280
Mar	463	426	44	10	8	654	2	2	180	1.789
Abr	432	364	39	8	1	685	2	0	127	1.658
May	406	373	36	1	11	647	3	0	138	1.615
Jun	421	358	46	2	8	724	2	1	153	1.715
Jul	405	372	30	3	13	563	2	3	126	1.517
Ago	0	0	0	0	0	0	0	0	0	0
Sep	0	0	0	0	0	0	0	0	0	0
Oct	0	0	0	0	0	0	0	0	0	0
Nov	0	0	0	0	0	0	0	0	0	0
Dic	0	0	0	0	0	0	0	0	0	0
Total	3.260	3.031	290	28	47	4.852	24	8	1.138	12.678

Gráfico 11: Tabla con las atenciones mensuales y acumuladas
Fuente: Sociedad Concesionaria Survías Maule - Nuble S.A.

- 1: Reparación del vehículo in situ
- 2: Remolque del vehículo en panne
- 3: Panne por falta combustible del vehículo
- 4: Detecta falla de vehículo y solicita otro servicio
- 5: Primeros auxilios
- 6: Auxilio
- 7: Traslado de usuario a centro asistencial
- 8: Instalación de señalización preventiva
- 9: Otros

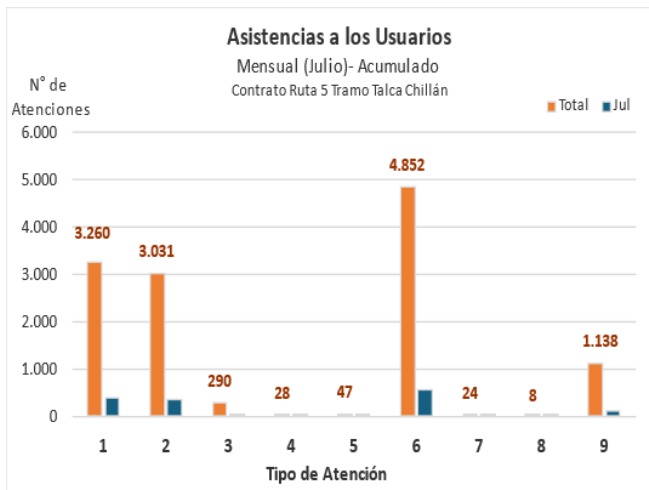


Gráfico 12: Distribución porcentual de las Asistencias
Fuente: AITE

Durante el mes de Julio de 2024 se generaron 924 solicitudes de atención en la ruta, realizadas a través de diferentes medios: citofonía, teléfono directo/celular, vigilancia u otros. Además, se realizaron 1.517 asistencias por parte de la Sociedad Concesionaria (para una solicitud puede ser necesario proporcionar más de un servicio o asistencia a la vez).

Los principales requerimientos para el mes informado fueron: "Auxilios en accidentes" con un 37,11%; le sigue "Reparación de vehículo in situ" con un 26,70%; "Remolque del vehículo en Panne" con un 24,52%; "Otros" con un 8,31%; "Panne por falta combustible del vehículo" con un 1,98%; "Primeros Auxilios" con un 0,86%; "Detecta falla de vehículo y solicita otro servicio" con un 0,20%; "instalación de Señalización preventiva" con un 0,20%; "Traslado de usuario a centro asistencial" con un 0,13%.

16.6.- HECHOS RELEVANTES

Durante el presente periodo, el concesionario finalizo los trabajos de sondajes, disponiendo de las estratigrafías de los suelos y los tipos de fundaciones necesarias para el PID.

También se ejecutan obras de conservación de pavimentos en la Plaza de Peaje Troncal de Retiro Km. 322,560.

