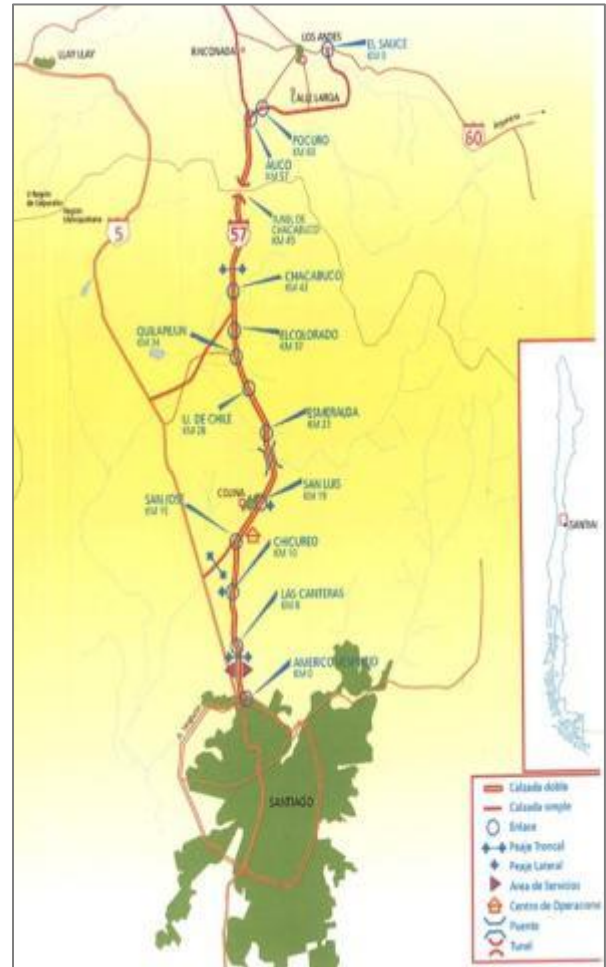


## 1. ANTECEDENTES GENERALES

Este contrato de concesión comprende la construcción, conservación y explotación de las obras de la Ruta 57-CH que une Santiago Región Metropolitana, con la Ruta 60 al oriente de la ciudad de Los Andes Región de Valparaíso, abarcando una extensión aproximada de 80 kilómetros. Considera, además, tres ramales: Auco – San Felipe (Ruta E-899), Chacabuco – Polpaico (Ruta G-71), y San José – Lo Pinto (Ruta G-73).

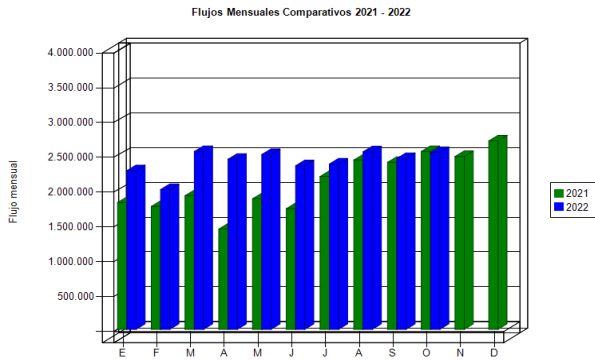
Fuente: mapa caminero

<b>Nombre del Contrato</b>	Camino Santiago – Colina – Los Andes
<b>Sociedad Concesionaria</b>	Los Libertadores S.A.
<b>Decreto de adjudicación</b>	DS MOP N° 1076 19.12.1996
<b>Inicio de la Concesión</b>	08 – 10 - 1997
<b>Plazo de la Concesión</b>	341 meses
<b>Kilómetros Concesionados</b>	116 km
<b>Modificaciones del contrato</b>	Convenio Complementario N° 1
<b>Decreto de Aprobación</b>	DS MOP N° 3307 29.10.1999
<b>Modificaciones del contrato</b>	Convenio Complementario N° 2
<b>Decreto de Aprobación</b>	DS MOP N° 1078 30.03.2000
<b>Modificaciones del contrato</b>	Convenio Complementario N° 3
<b>Decreto de Aprobación</b>	DS MOP N° 210 19.02.2001
<b>Monto Inversión</b>	UF 4.435.606,08 (Res. PSD)
<b>Puesta en Serv. Provisoria</b>	Interurbana: 17.08.2000 Urbana: 26.09.2000
<b>Puesta en Serv. Definitiva</b>	08 – 12 - 2001
<b>Call Center</b>	(562) 714 23 50
<b>Fono Emergencia</b>	(02) 925 4001
<b>Centro(s) Atención</b>	No posee
<b>Áreas de Servicio</b>	1
<b>Estacionamientos de Camiones</b>	1
<b>N° Postes SOS</b>	20
<b>Mensajería Variable</b>	4
<b>Página WEB Concesionaria</b>	<a href="http://www.autopistaloslibertadores.cl/">http://www.autopistaloslibertadores.cl/</a>



2. INFORMACIÓN DE FLUJO VEHICULAR (Transacciones)

Gráfico 1: Flujos Mensuales Comparativos 2021 - 2022  
Fuente: Reporte SICE 28



Distribución de transacciones por Plaza de Peaje  
Camino Santiago - Colina - Los Andes OCTUBRE-2022

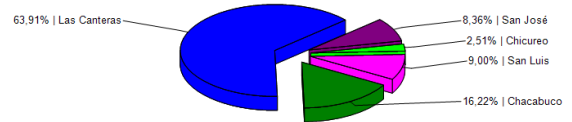


Gráfico 3: Distribución de Flujos de octubre 2022, por Plaza de Peaje  
Fuente: Reporte SICE 29

Transacciones Vehiculares x Tipología de Vehículo  
Camino Santiago - Colina - Los Andes OCTUBRE-2022

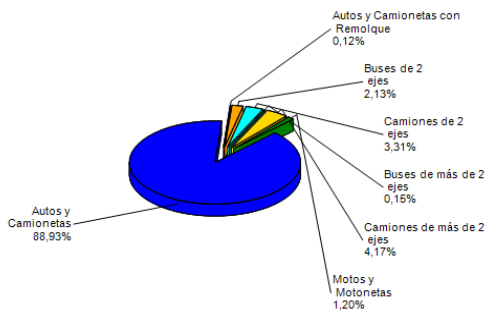


Gráfico 2: Distribución de Flujos de octubre 2022, por categoría de vehículo  
Fuente: Reporte SICE 29

El flujo vehicular total de octubre 2022 fue de 2.539.960, de los cuales 176.635, corresponden a vehículos liberados, distribuidos en las 7 categorías existentes. De este flujo, el 90,25% corresponde a vehículos livianos y el 9,75% restante, a vehículos pesados.

El flujo vehicular mensual aumentó en 3,46% respecto al mes anterior, y, del mismo modo, aumentó en 7,29% respecto a igual mes del año pasado.

Flujos (transacciones) históricos últimos años

	ENE	FEB	MAR	ABR	MAY	JUN	JUL	AGO	SEP	OCT	NOV	DIC
2018	2.057.052	1.759.686	2.177.881	2.135.766	2.136.677	2.075.729	2.025.086	2.184.774	1.990.708	2.243.452	2.181.263	2.273.328
2019	2.083.715	1.802.242	2.279.236	2.177.486	2.179.968	2.068.453	2.112.203	2.234.049	2.060.298	1.945.380	2.046.142	2.298.643
2020	2.085.358	1.868.737	1.676.724	1.109.964	918.728	784.315	976.529	1.345.576	1.575.402	1.864.469	1.995.781	1.933.030
2021	1.821.626	1.765.427	1.919.842	1.440.917	1.875.178	1.733.859	2.196.185	2.431.147	2.398.742	2.554.759	2.483.034	2.706.278
2022	2.278.747	2.007.907	2.554.490	2.443.636	2.511.144	2.349.552	2.374.591	2.550.240	2.455.016	2.539.960		

Fuente: Reporte SICE 30

3. INFORMACIÓN DE INGRESOS

Comparativa años 2021 - 2022

El Ingresos Potencial mensual aumentó en 1,30% respecto al mes anterior, y, del mismo modo, aumentó en 7,15% respecto a igual mes del año pasado.

Comparativo Ingresos Potencial Cobro Peaje 2021 - 2022

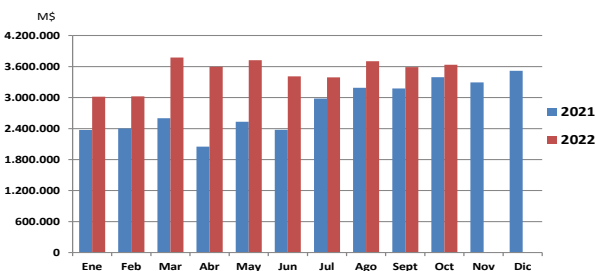


Gráfico 4: Comparativo de Ingresos Mensuales 2021 - 2022  
Fuente: Elaboración propia

El ingreso potencial mensual por cobro de peajes ascendió a \$ 3.636.355.300, equivalente a UF 105.571,31. El mayor aporte a dichos ingresos fue proporcionado por Plaza Peaje Las Canteras con \$ 1.975.044.900.

Ingresos por Plaza de Peaje  
Camino Santiago - Colina - Los Andes OCTUBRE-2022

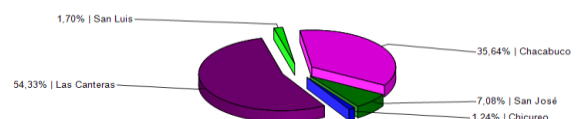


Gráfico 5: Distribución de Ingresos octubre 2022, por Plaza de Peaje  
Fuente: Reporte SICE 32

4.- ACCIDENTABILIDAD

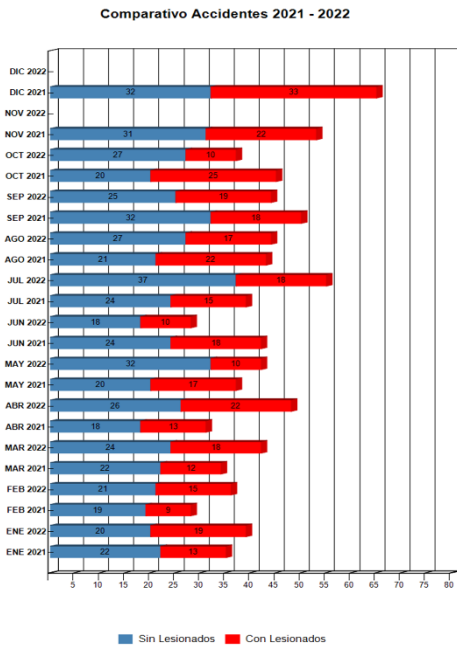


Gráfico 6: Comparativo Accidentes 2021 - 2022  
Fuente: Reporte SICE 33

Distribución de Lesionados  
Camino Santiago - Colina - Los Andes OCTUBRE-2022

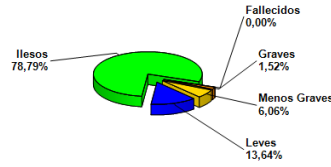


Gráfico 7: Distribución de Lesionados  
Fuente: Reporte SICE 34

Distribución Tipos de Accidentes  
Camino Santiago - Colina - Los Andes OCTUBRE-2022

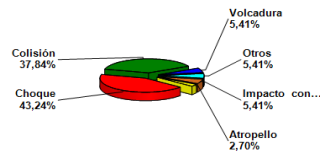


Gráfico 8: Distribución de Tipos de Accidentes  
Fuente: Reporte SICE 34

Durante el mes de octubre de 2022, se registraron treinta y siete (37) accidentes de tránsito, cifra que en comparación al mes anterior implica una disminución de siete (7) accidentes, desde 44 a 37 accidentes, en términos porcentuales representa una disminución de (-15,9 %). Respecto al año 2021, para el mismo mes en referencia, se verifica una disminución de ocho (8) accidentes, de 45 a 37 accidentes y que, en términos porcentuales, representa una disminución de un (-17,7%).

Lo acontecido para este periodo fue un total de treinta y siete (37) accidentes: diez (10) accidentes con Lesionados y veinte y siete (27) accidentes Sin Lesionados. Las consecuencias de lesiones fueron veinte y siete (27) personas, cincuenta y dos 52 (78,8%), nueve (9) personas leves (13,6 %), cuatro (4) personas menos graves (6,06 %), una (1) persona grave (1,5%), cero (0) fallecido (0%).

Tabla Distribución de lesionados 2021 – 2022

	ENE 2021	ENE 2022	FEB 2021	FEB 2022	MAR 2021	MAR 2022	ABR 2021	ABR 2022	MAY 2021	MAY 2022	JUN 2021	JUN 2022	JUL 2021	JUL 2022	AGO 2021	AGO 2022	SEP 2021	SEP 2022	OCT 2021	OCT 2022	NOV 2021	NOV 2022	DIC 2021	DIC 2022
Con Lesionados	13	19	9	15	12	18	13	22	17	10	18	10	15	18	22	17	18	19	25	10	22	0	33	0
Sin Lesionados	22	20	19	21	22	24	18	26	20	32	24	18	24	37	21	27	32	25	20	27	31	0	32	0
Total Acc.	35	39	28	36	34	42	31	48	37	42	42	28	39	55	43	44	50	44	45	37	53	0	65	0

Tabla Tipo de accidentes Acumulados 2021 – 2022

Años	Accidentes		Victimas				Total Lesionados	Tipos de Accidentes con lesionados						
	Total	Con Lesionados	Muertos	Graves	Menos Graves	Leves		Atropello	Caida	Volcaduras	Colisión	Choque	Impacto con animal	Otros
2021	502	217	11	58	38	218	325	13	5	11	115	66	3	4
2022	415	158	15	42	48	137	242	13	7	8	78	50	1	1

Fuente: Reporte SICE 35

5.- RECLAMOS DE USUARIOS



MOTIVO	Nº
Señalización	0
Comerciales	0
Congestión	0
Obstáculo o animal en la calzada	1
Daños por terceros	0
Otros (no clasificables)	5
<b>Total</b>	<b>6</b>

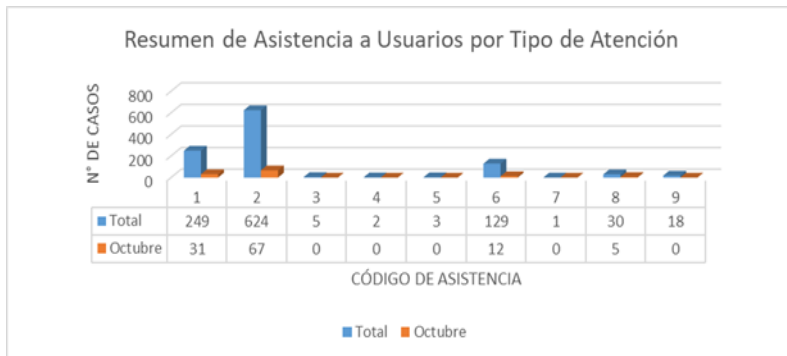
Gráfico 9: Reclamos del mes de octubre de 2022

Tabla: Distribución de reclamos según motivo

6.- ASISTENCIA A USUARIOS

Mes	Tipo y Nº de atenciones									Total Asistencias
	1	2	3	4	5	6	7	8	9	
Enero	52	139	6	43	1	0	2	19	28	290
Febrero	56	116	5	51	1	0	0	12	17	258
Marzo	80	154	13	42	5	0	0	13	31	338
Abril	38	119	8	27	2	0	0	12	19	225
Mayo	60	88	6	33	2	1	1	11	29	231
Junio	59	102	11	39	0	0	0	16	22	249
Julio	62	98	15	29	1	2	0	13	30	250
Agosto	46	108	10	54	1	0	0	15	32	266
Septiembre	54	115	9	63	2	0	0	15	24	282
Octubre	68	107	5	38	4	0	0	13	34	269
Noviembre										
Diciembre										
<b>Total</b>	<b>575</b>	<b>1.146</b>	<b>88</b>	<b>419</b>	<b>19</b>	<b>3</b>	<b>3</b>	<b>139</b>	<b>266</b>	<b>2.658</b>

Cód Asistencia
1: Reparación de vehículo in situ
2: Remolque del vehículo en panne
3: Panne por falta de combustible
4: Detecta falla del vehículo y solicita otro servicio
5: Primeros auxilios
6: Auxilio de accidente
7: Traslado a usuario a centro asistencial
8: Instalación de señalización preventiva



Dentro del periodo se prestó un total de 269 asistencias, de las cuales la mayor parte corresponde a remolque de vehículos en panne (107), reparación de vehículo in situ (68), detecta la panne, solicita otro servicio (38), otro tipo de atención al usuario (34), Instalación de señalización preventiva (13), Panne por falta de combustible (05), y Primeros Auxilios (04). No se registraron asistencias del tipo Auxilio de Accidente ni Traslado a usuario a centro asistencial.

Gráfico 10: Distribución de las asistencias

7.- HECHOS RELEVANTES

En relación con los hechos relevantes durante el mes de octubre de 2022, continuó la apertura de la mediana en el sector del Enlace El Colorado, de manera provisoria para la accesibilidad a la comunidad del sector. En este periodo prosiguió la contingencia nacional en la Sociedad Concesionaria, por el estado de situación especial de emergencia sanitaria que vive el país, producto de la Pandemia Mundial del coronavirus, COVID – 19. Además, se produjeron dos contingencias las cuales fueron: Encuentro entre dos mundos, Día Nacional de Iglesias evangélicas y protestantes.