

**CONCESIÓN INTERNACIONAL RUTA 5 TRAMO SANTIAGO – TALCA Y ACCESO SUR A SANTIAGO
DICIEMBRE 2020**

1. ANTECEDENTES GENERALES

El Proyecto “Contrato de Concesión Internacional Ruta 5 Sur, Ruta 5, Tramo Santiago-Talca y Acceso Sur a Santiago”, comprende la ejecución de obras, conservación y explotación para una moderna autopista cuya longitud total es de 237,062 Km.

El tramo concesionado corresponde a una autopista de doble calzada con una velocidad de diseño de 120 Km/h. Para alcanzar este estándar, se han desarrollado numerosas obras y se han generado nuevos convenios con el fin de brindar un óptimo beneficio a los usuarios y localidades aledañas.

Esta Concesión involucra a las siguientes comunas de la Región Metropolitana: La Granja, La Pintana, San Bernardo, Puente Alto, Buín y Paine, por la Sexta Región: Mostazal, Codegua, Graneros, Rancagua, Olivar, Malloa, Requinoa, Rengo, San Fernando y Chimbarongo y por la Séptima Región: Teno, Curicó, Romeral, Molina, Sagrada Familia y Río Claro.

Dispone de 35 Enlaces, 79 Pasos Desnivelados, 77 Pasarelas Peatonales, 31 Puentes, 4 Áreas de Servicios, 3 Plazas de Peaje Troncales y 39 Laterales.

Nombre del Contrato	Concesión Internacional Ruta 5, Tramo Santiago – Talca y Acceso Sur a Santiago.
Sociedad Concesionaria	Ruta del Maipo Sociedad Concesionaria S.A.
Decreto de Adjudicación	DS MOP N° 859 del 30/06/98
Inicio de Concesión	12.09.1999
Plazo de Concesión	Variable, MDI >= ITC (CC N°4)
Longitud del Trazado	237,062 Kilómetros
kilómetro de Ruta 5: inicio término	29,014 219,490
kilómetro de ASS : inicio término	0,000 46,586
Puesta en Servicio Provisoria	Sector i) Río Maipo - San Fernando, Res. DGOP N° 1076 de fecha 04/06/2002 Sector ii) San Fernando – Talca, Res. DGOP N° 2354 de fecha 05/10/2001 Sector v) By Pass Rancagua, Res. DGOP N° 076 de fecha 16/01/2004 Sector iii) tramo a) Angostura – Los Morros, Res. DGOP N° 1506 de fecha 11/05/2007 Sector iii) tramo b) Los Morros – Puente Alto, Res. DGOP N° 1506 de fecha 11/05/2007 Sector iii) tramo c1) Pte. Alto – Américo Vespucio,, Res. DGOP N° 1109 de fecha 07/04/2008 Sector iii) tramo c2), Pte. Alto – Américo Vespucio, Res. N° 1137 de fecha 01/04/2010
Puesta en Servicio Definitiva	Sector i) Río Maipo - San Fernando, Res. DGOP N° 3563 de fecha 29/12/2004 Sector ii) San Fernando – Talca, Res. DGOP N° 3534 de fecha :29/12/2004 Sector v) By Pass Rancagua, Res. DGOP N° 3312 de fecha 14/12/2004 Sector iii) tramo a) Angostura – Los Morros, Res. DGOP N° 510 de fecha 18/02/2008 Sector iii) tramo b) Los Morros – Puente Alto, Res. DGOP N° 510 de fecha 18/02/2008 Sector iii) tramo c1), Pte. Alto – Américo Vespucio, Res. DGOP N° 572 de fecha 11/02/2009 Sector iii) tramo c2), Res. DGOP N° 4976 de fecha 31/12/2010
Inversión Oferta Oficial Materializada	UF 22.448.875 UF 30.434.180
Convenios Complementarios	CC N° 1 Decreto MOP N° 1.810 del 15/07/99 CC N° 2 Decreto MOP N° 4.629 del 27/10/00 MMC Decreto MOP N° 122 del 16/02/01 CC N° 3 Decreto MOP N° 1.154 del 31.07/01 CC N° 4 Decreto MOP N° 1.008 del 29/09/03 CC N° 5 Decreto MOP N° 797 del 08/09/04 CC N° 6 Decreto MOP N° 512 del 13/07/06 CC N° 7 Decreto MOP N° 142 del 11/02/08
Convenios Ad Referéndum	CAD Ref. N° 1 Decreto MOP N° 271 del 10/06/10 CAD Ref. N° 2 Decreto MOP N° 391 del 20/11/10 CAD Ref. N° 3 Decreto MOP N° 396 del 19/11/10 CAD Ref. N° 4 Decreto MOP N° 329 del 09/11/12 CAD Ref. N° 5 Decreto MOP N° 257 del 30/08/13 CAD Ref. N° 6 Decreto MOP N° 360 del 21/07/14 CAD Ref. N° 7 Decreto MOP N° 1 del 05/01/18 CAD Ref. N° 8 Decreto MOP N° 154 del 26/12/18
Página WEB Concesionaria	www.rutamaipo.cl



CONCESIÓN INTERNACIONAL RUTA 5 TRAMO SANTIAGO – TALCA Y ACCESO SUR A SANTIAGO DICIEMBRE 2020

2. INFORMACION DE FLUJO VEHICULAR (Transacciones)

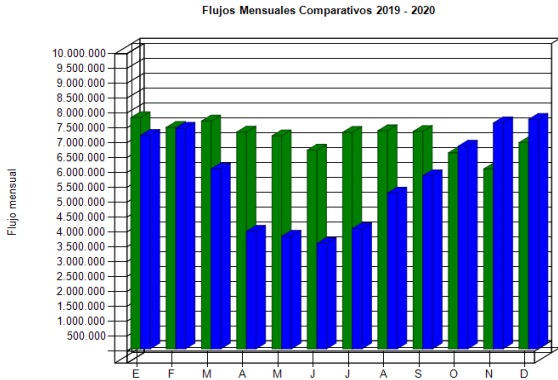


Gráfico 1: Flujos Mensuales Comparativos Años 2019 – 2020
Fuente: Ruta del Maipo Sociedad Concesionaria S.A.

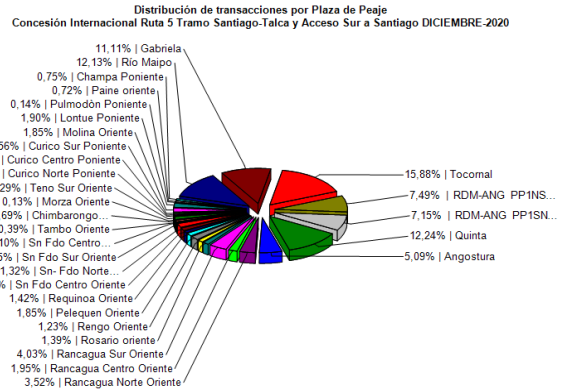


Gráfico 2: Distribución de Flujos por Plaza de Peaje
Fuente: Ruta del Maipo Sociedad Concesionaria S.A.

Transacciones Vehiculares x Tipología de Vehículo
Concesión Internacional Ruta 5 Tramo Santiago-Talca y Acceso Sur a Santiago
DICIEMBRE-2020

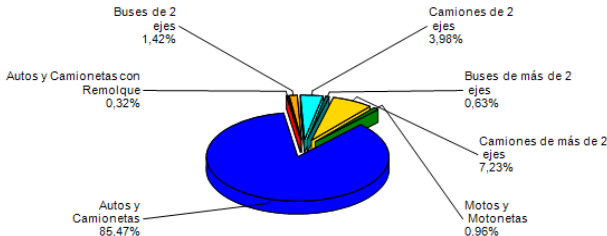


Gráfico 3: Distribución de Flujos por categoría de vehículo
Fuente: Ruta del Maipo Sociedad Concesionaria

El tráfico vehicular durante el mes de diciembre de 2020 fue de 7.720.854 vehículos, distribuidos en las 7 categorías existentes. De este flujo, el 86,7%, corresponde a vehículos livianos y el 13,3% restante a vehículos pesados.

El flujo vehicular neto de diciembre 2020 aumentó en un 1,6% respecto del mes anterior. También, experimenta un aumento en un 11,3% respecto del mismo mes del año anterior.

Resulta conveniente destacar que la Sociedad Concesionaria registro para el año 2020, una caída de los flujos vehiculares de un -19,1 % en relación al año 2019.

Flujos (tráficos) históricos últimos 5 años

	ENE	FEB	MAR	ABR	MAY	JUN	JUL	AGO	SEP	OCT	NOV	DIC
2016	6.726.631	6.730.441	6.536.121	6.020.052	6.183.672	5.781.038	6.296.983	6.236.971	6.426.476	6.567.910	6.516.103	7.131.759
2017	7.220.524	6.813.182	6.972.112	6.571.546	6.456.681	6.122.342	6.618.300	6.518.982	6.808.622	6.926.791	6.822.252	7.513.369
2018	7.559.971	7.217.880	7.341.871	7.006.848	6.925.880	6.464.561	6.837.677	6.872.488	6.954.646	7.185.012	7.173.781	7.699.244
2019	7.777.461	7.447.984	7.661.483	7.291.457	7.165.118	6.685.237	7.281.110	7.337.132	7.312.909	6.594.183	6.049.977	6.936.575
2020	7.179.072	7.420.629	6.055.833	3.954.662	3.787.455	3.546.634	4.044.149	5.242.895	5.825.693	6.815.079	7.599.621	7.720.854

3. INFORMACION DE INGRESOS

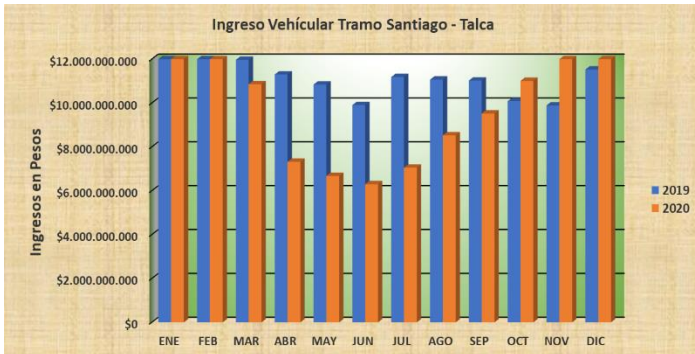


Gráfico 4: Comparativo de Ingresos Mensuales Años 2019 y 2020
Fuente: Ruta del Maipo Sociedad Concesionaria S.A.

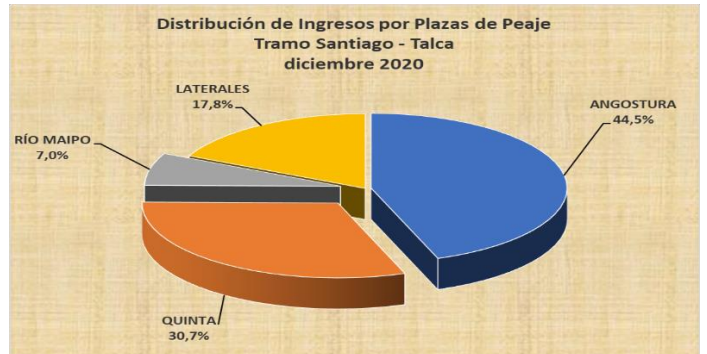


Gráfico 5: Distribución de Ingresos por Plaza de Peaje
Fuente: Ruta del Maipo Sociedad Concesionaria S.A.

Comparativa años 2019 – 2020

El ingreso mensual de diciembre 2020 aumentó en un 1,4% respecto del mes anterior. También, experimenta un aumento de un 8,7% respecto del mismo mes del año anterior. Los ingresos registrados durante el año 2020, muestran una caída de -10,5% en relación al año 2019.

**CONCESIÓN INTERNACIONAL RUTA 5 TRAMO SANTIAGO TALCA Y ACCESO SUR A SANTIAGO
DICIEMBRE 2020**

4. ACCIDENTABILIDAD

Comparativo Accidentes 2019 - 2020

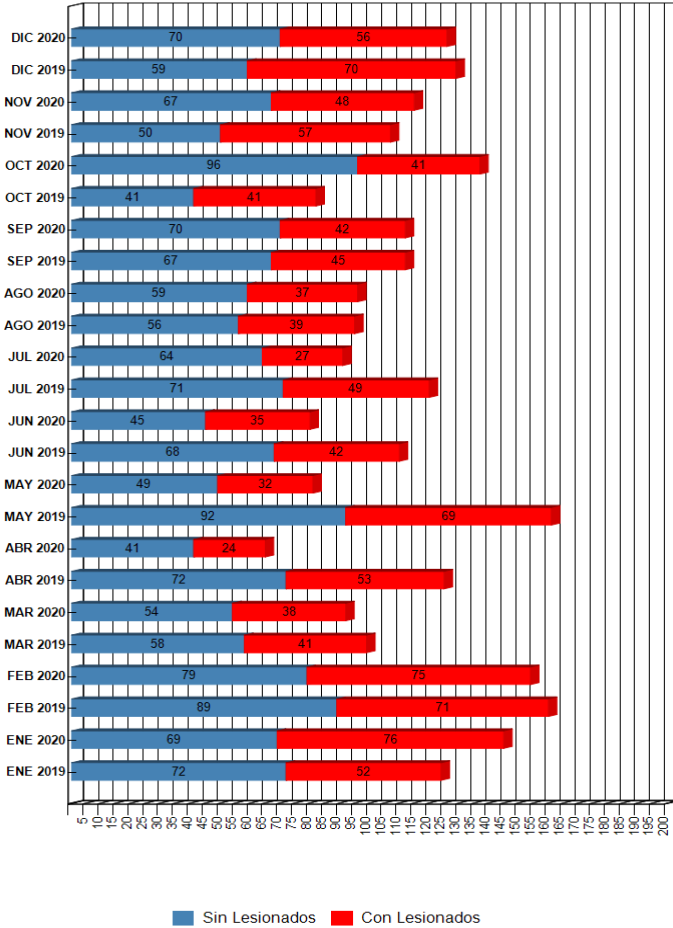


Gráfico 6: Comparativo Accidentes 2019-2020, Accidentes con y sin Lesionados
Fuente: Ruta del Maipo Sociedad Concesionaria S.A.

**Distribución de Lesionados
Concesión Internacional Ruta 5 Tramo Santiago-Talca y
Acceso Sur a Santiago DICIEMBRE-2020**

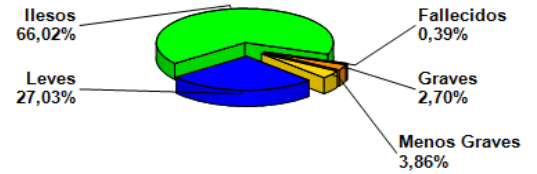


Gráfico 7: Distribución de tipos de Lesionados.
Fuente Ruta del Maipo Sociedad Concesionaria S.A.

**Distribución Tipos de Accidentes
Concesión Internacional Ruta 5 Tramo Santiago-Talca y
Acceso Sur a Santiago DICIEMBRE-2020**

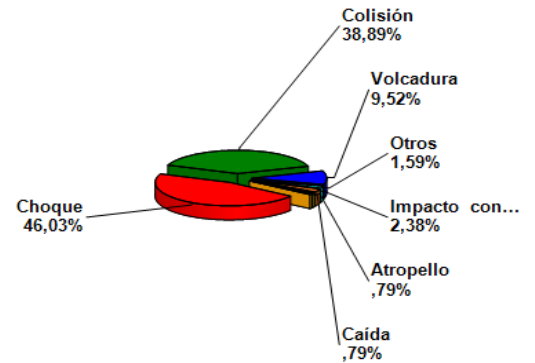


Gráfico 8: Distribución de tipos de Accidentes
Fuente: Ruta del Maipo Sociedad Concesionaria S.A.

-Respecto a las causas de los accidentes ocurridos durante el mes de diciembre, el 71,4% fue debido a Falla Humana, en tanto que, un 10,3% fue debido a la presencia de Animal u Obstáculo en la Vía, un 5,6% debido a Falla Mecánica, un 3,2% debido a Otros, un 0,8% debido a Carga mal Estibada y con un 8,7% debido a Reventón de Neumático.

-De las personas que se vieron involucradas en los 126 accidentes registrados durante el mes de diciembre, un 66,02% resultó Ileso, un 27,03% tuvo lesiones leves, un 2,70% resultó con lesiones graves y un 3,86% resultó con lesiones Menos Graves. Durante este mes se registró 1 Fallecido correspondiente al 0,39%.

	ENE 2019	ENE 2020	FEB 2019	FEB 2020	MAR 2019	MAR 2020	ABR 2019	ABR 2020	MAY 2019	MAY 2020	JUN 2019	JUN 2020	JUL 2019	JUL 2020	AGO 2019	AGO 2020	SEP 2019	SEP 2020	OCT 2019	OCT 2020	NOV 2019	NOV 2020	DIC 2019	DIC 2020
Con Lesionados	52	76	71	75	41	38	53	24	69	32	42	35	49	27	39	37	45	42	41	41	57	48	70	56
Sin Lesionados	72	69	89	79	58	54	72	41	92	49	68	45	71	64	56	59	67	70	41	96	50	67	59	70
Total Acc.	124	145	160	154	99	92	125	65	161	81	110	80	120	91	95	96	112	112	82	137	107	115	129	126

Accidentes Acumulados Anuales (Últimos 5 años)

Años	Accidentes		Victimas				Total Lesionados	Tipos de Accidentes con lesionados						
	Total	Con Lesionados	Muertos	Graves	Menos Graves	Leves		Atropello	Caída	Volcaduras	Colisión	Choque	Impacto con animal	Otros
2016	1460	526	52	115	75	626	868	32	45	49	220	176	3	1
2017	1195	473	53	103	96	640	892	29	42	46	217	133	5	1
2018	1373	561	56	104	66	688	914	38	43	62	246	163	4	5
2019	1424	629	73	142	79	773	1067	33	50	55	302	179	7	3
2020	1294	531	40	93	99	671	903	21	37	57	229	178	7	2

CONCESIÓN INTERNACIONAL RUTA 5 TRAMO SANTIAGO TALCA Y ACCESO SUR A SANTIAGO DICIEMBRE 2020

5. RECLAMOS DE USUARIOS

Mes	Tipo y Nº de reclamaciones										Total Reclamaciones	Total	
	1	2	3	4	5	6	7	8	9	10		11	12
Enero	2	1	0	1	2	2	0	0	6	26	40	1	1
Febrero	3	1	0	2	5	1	0	0	1	10	23	3	2
Marzo	7	0	0	0	0	0	0	0	19	8	33	1	0
Abril	0	0	0	0	0	0	0	0	2	0	2	0	0
Mayo	3	0	0	0	0	0	0	0	7	0	10	0	0
Junio	2	0	0	0	0	0	0	0	3	1	6	0	0
Julio	1	0	0	3	1	0	0	0	1	2	8	0	0
Agosto	3	0	0	0	6	0	0	0	1	8	18	1	1
Septiembre	4	1	0	1	0	0	0	0	1	6	13	0	1
Octubre	2	0	0	0	3	1	0	0	3	6	15	0	0
Noviembre	3	0	0	2	1	0	0	0	0	17	23	1	0
Diciembre	5	0	1	0	0	0	1	0	0	18	25	0	0
TOTAL	35	3	1	9	18	4	1	0	44	102	215	7	5

Gráfico 9: Tabla con reclamos mensuales y acumuladas 2020
Fuente: Ruta del Maipo Sociedad Concesionaria S.A.

Para el mes de análisis, se contemplan los tipos de reclamo: Comportamiento incorrecto de empleados 20,0%, Otros 72%, Señalización 4,0% y Congestión 4,0%.

**Distribución de Reclamos de Usuarios
diciembre 2020**

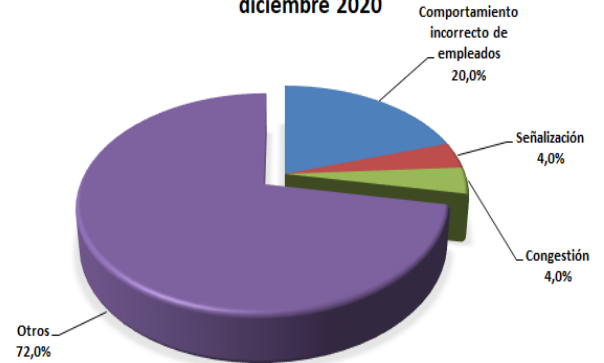


Gráfico 10: Distribución de Reclamos de Usuarios
Fuente: Ruta del Maipo Sociedad Concesionaria S.A.

6. ASISTENCIA A USUARIOS

Mes	Tipo y Nº de atenciones									Total Asistencias
	1	2	3	4	5	6	7	8	9	
Enero	416	1081	105	255	56	131	33	1470	121	3668
Febrero	445	1214	91	331	48	136	19	1564	95	3943
Marzo	371	712	73	238	18	74	12	1117	106	2721
Abril	221	483	24	170	15	60	11	753	72	1809
Mayo	195	427	23	165	23	72	13	672	92	1682
Junio	200	434	30	157	17	66	5	699	120	1728
Julio	241	516	40	177	19	63	14	829	133	2032
Agosto	262	637	37	178	26	88	14	936	155	2333
Septiembre	256	688	36	175	34	100	14	993	183	2479
Octubre	307	860	49	214	23	118	11	1191	193	2966
Noviembre	330	857	27	219	33	118	10	1271	195	3060
Diciembre	369	915	36	242	34	106	13	1399	210	3324
Total	3.613	8.824	571	2.521	346	1.132	169	12.894	1.675	31.745

Gráfico 11: Tabla con las atenciones mensuales y acumuladas 2020
Fuente: Ruta del Maipo Sociedad Concesionaria S.A.

**Distribución de Asistencia a Usuarios por Tipo
diciembre 2020**

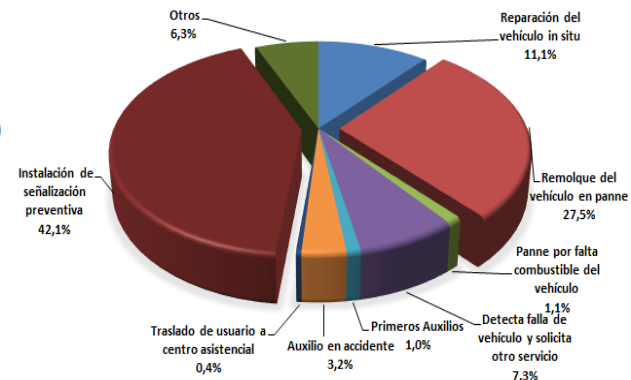


Gráfico 12: Distribución de Asistencia a Usuarios por tipo
Fuente: Ruta del Maipo Sociedad Concesionaria S.A.

7. HECHOS RELEVANTES

Por calendario oficial de Contingencia establecido por la Dirección General de Concesiones, en el mes de diciembre se desarrollaron las Contingencias: "Inmaculada de Concepción (08 de diciembre 2020)" desde el 04 al 08 de diciembre, "Navidad del Señor (25 de diciembre 2020)" desde el 24 al 27 de diciembre y "Año Nuevo 2021 (01 de enero 2021)" desde el 31 de diciembre 2020 al 03 de enero 2021. Si embargo, a pesar de no estar contemplada en el calendario oficial de Contingencia, en el mes de diciembre se desarrolló la Contingencia de "Día Eclipse Solar (14 de diciembre 2020 Araucanía-Los Lagos)" desde el 11 al 15 de diciembre. Para todos los eventos mencionados anteriormente, tanto Ruta del Maipo Sociedad Concesionaria S.A., como la Asesoría a la Inspección Fiscal de Explotación, desplegaron sus respectivos recursos con el fin de abordar los distintos hechos que surgieron durante la realización de dichos eventos.