

## CONCESIÓN ACCESO NORORIENTE A SANTIAGO

Octubre 2025

## 1. ANTECEDENTES GENERALES

El trazado del Acceso Nororiente a Santiago tiene una longitud aproximada de 21,45 Km, se inicia en el Enlace Centenario (sector Puente Centenario) en el límite de las Comunas de Vitacura y Huechuraba, conectando con las vías Costanera Norte y Av. Américo Vespucio que confluyen en el sector. Éste continúa hacia el Norte a través de un sistema de viaductos y túneles para cruzar la cadena montañosa de los cerros La Pirámide, Manquehue y Montegordo hasta llegar a la zona del valle de la comuna de Colina, donde el trazado toma dirección en sentido poniente cruzando la Ruta 57 Ch hasta conectarse con la Ruta 5 Norte, aproximadamente en el kilómetro 18,3 de esta.



Nombre del Proyecto	Concesión Acceso Nor-Oriente a Santiago
Sociedad Concesionaria	Sociedad Concesionaria Autopista Nororiente S. A.
Decreto de adjudicación	DS MOP N° 1253 30/10/2003
Inicio de la Concesión	07-01-2004
Plazo Máximo de la Concesión	480 meses o VPI >=ITC
Monto Solicitado Concesionario	UF 11.473.502
Puesta en Servicio Provisoria Sector Poniente	Resol. N° 379 de 06/02/2008
Puesta en Servicio Provisoria Sector Oriente	Resol. N° 993 de 06/03/2009
Puesta en Servicio Definitiva	Resol. N° 4897 de 21/10/2009
Presupuesto Oficial (BALI)	UF 5.468.000
Inversión Materializada	UF 8.489.047,85
Longitud del Trazado (Troncal)	21,45 Km.
Región	Metropolitana
Call Center	(562) 4123300 / 301
Fono Emergencia	(562) 4123300 / 301
Centro(s) Atención	Troncal Oriente
(km 11.200) Áreas de Servicio	No posee
Estacionamientos de Camiones	No posee
N° Postes SOS	77
Mensajería Variable	6
Página WEB Concesionaria	<a href="http://www.autopistanororient.cl">http://www.autopistanororient.cl</a>





## Accesos

- 1 Enlace Centenario (Km. 0)
- 2 Enlace Chamisero (Km. 9,14)
- 3 Enlace Av. El Valle (Km. 14,34)
- 4 Enlace Ruta 57 (Km. 18,56)
- 5 Enlace Ruta 5 (Km. 21,4)

## Peajes

-  Peajes sobre Autopista
-  Peajes laterales

## Referencias

-  Retornos
-  Túneles

## CONCESIÓN ACCESO NORORIENTE A SANTIAGO

Octubre 2025

## 2. INFORMACIÓN DE FLUJO VEHICULAR (Transacciones)

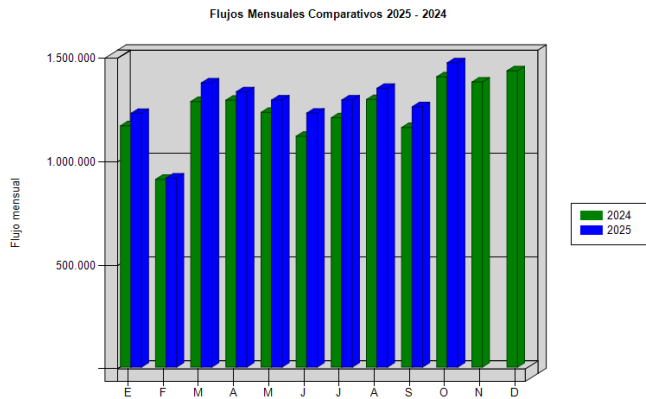


Gráfico 1: Flujos Mensuales Comparativos 2025 – 2024.  
Fuente: SICE 28

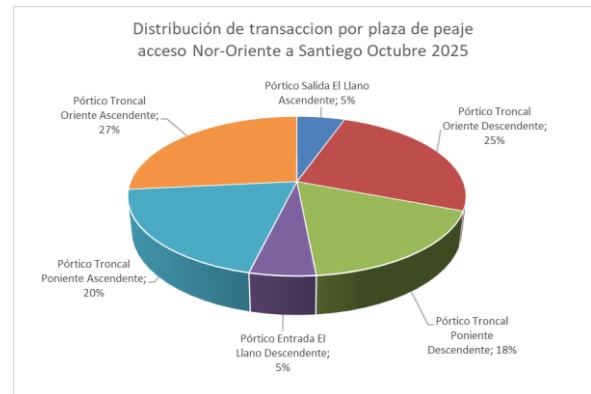


Gráfico 3: Distribución de Flujos de Octubre 2025, por Pórticos de cobro.  
Fuente: SICE 29

El flujo vehicular informado durante Octubre 2025 fue de 1.468.560, distribuidos en las 4 categorías existentes. De este flujo, el 96,47%, corresponde a vehículos livianos, 3,54% motos y motonetas y el porcentaje restante a vehículos pesados.

El flujo vehicular mensual obtuvo una variación de 16,86% respecto al mes anterior y de 4,82% respecto a igual mes del año pasado.

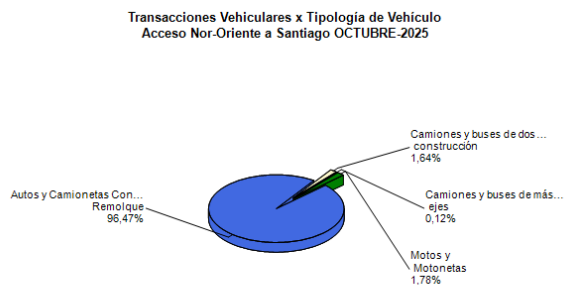


Gráfico 2: Distribución de Flujos de Octubre 2025, por categoría de vehículo.  
Fuente: SICE 29

## Flujos (transacciones) históricos últimos años

	ENE	FEB	MAR	ABR	MAY	JUN	JUL	AGO	SEP	OCT	NOV	DIC
2021	841.183	768.711	919.911	536.493	853.703	748.891	1.067.752	1.197.581	1.211.913	1.344.212	1.356.817	1.463.967
2022	1.180.865	912.843	1.514.393	1.453.798	1.459.399	1.310.218	1.172.355	1.325.577	1.243.083	1.345.843	1.398.008	1.425.804
2023	1.145.250	906.386	1.391.676	1.269.309	1.309.496	1.204.649	1.165.199	1.278.387	1.174.046	1.354.048	1.343.349	1.391.556
2024	1.164.815	906.460	1.281.847	1.288.581	1.229.383	1.114.420	1.203.619	1.291.382	1.156.289	1.401.095	1.375.954	1.430.177
2025	1.224.706	912.583	1.371.360	1.329.297	1.288.730	1.226.011	1.289.409	1.345.522	1.256.561	1.468.560		

Fuente: SICE 30

## 3. INFORMACIÓN DE INGRESOS

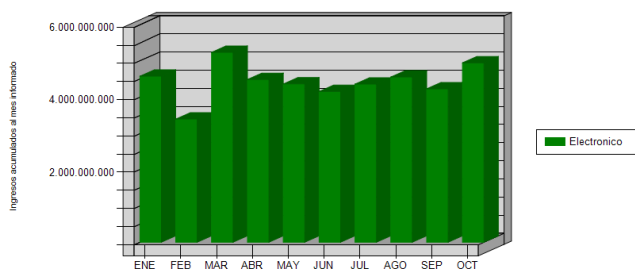


Gráfico 4: Ingresos Mensuales 2025.  
Fuente: SICE 31

El ingreso mensual de la concesión obtuvo una variación 16,93% respecto al mes anterior.

El ingreso total por cobro de peajes en Octubre 2025 fue de \$4.949.978.669, equivalente a UF 124862,22 al 17.11.2025. El Octubre aporte a dichos ingresos fue contribuido por el Pórtico Troncal Oriente \$2.926.514.442.

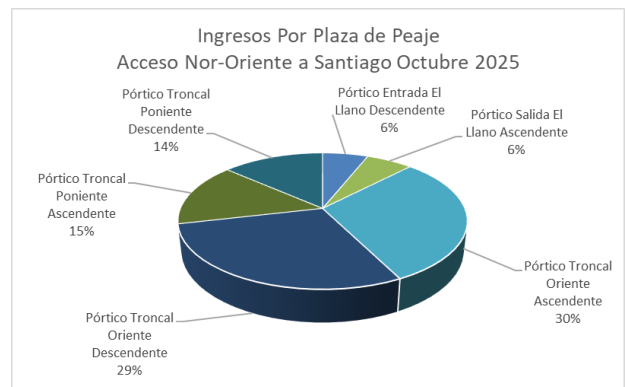
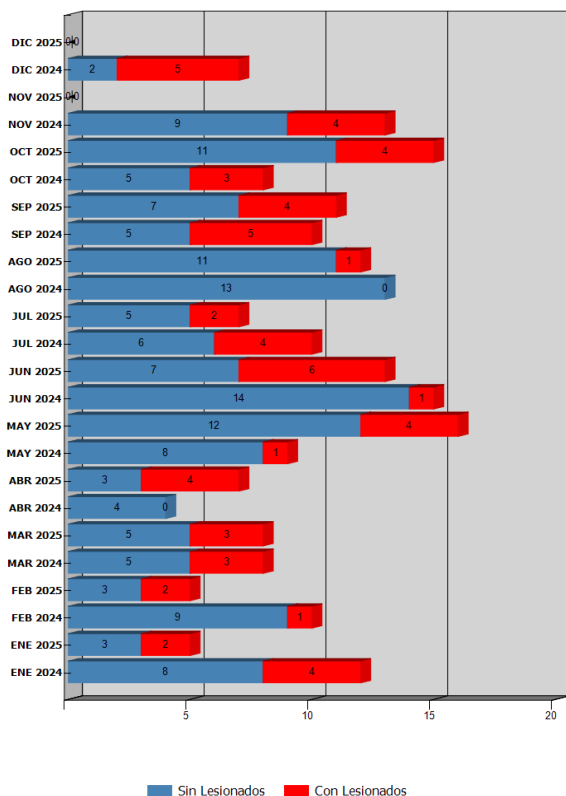
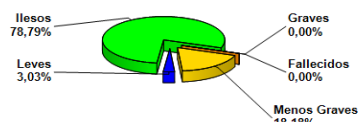
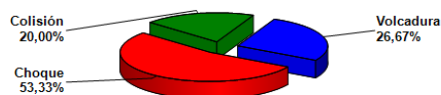


Gráfico 5: Distribución de Ingresos potenciales Octubre 2025, por Pórticos de cobro.  
Fuente: SICE 32

## 4.- ACCIDENTABILIDAD

Comparativo Accidentes 2025 - 2024

Distribución de Lesionados  
Acceso Nor-Oriente a Santiago OCTUBRE-2025Gráfico 7: Distribución de Lesionados  
Fuente: SICE 34Distribución Tipos de Accidentes  
Acceso Nor-Oriente a Santiago OCTUBRE-2025Gráfico 8: Distribución de Tipos de accidentes  
Fuente: SICE 34Gráfico 6: Comparativo Accidentes 2024 - 2025  
Fuente: SICE 33

Durante el mes de octubre de 2025 se registraron quince (15) accidentes de tránsito, lo que representa un aumento de cuatro (4) accidente en comparación con el mes anterior. En términos porcentuales, esto equivale a un aumento (36,4%). Respecto al año 2024, para el mismo mes se reportaron ocho (8) accidentes. Esto representa un aumento del (87,5%) entre el mes octubre de 2024 y 2025.

Tabla Distribución de lesionados 2024 – 2025

	ENE 2024	ENE 2025	FEB 2024	FEB 2025	MAR 2024	MAR 2025	ABR 2024	ABR 2025	MAY 2024	MAY 2025	JUN 2024	JUN 2025	JUL 2024	JUL 2025	AGO 2024	AGO 2025	SEP 2024	SEP 2025	OCT 2024	OCT 2025	NOV 2024	NOV 2025	DIC 2024	DIC 2025
Con Lesionados	4	2	1	2	3	3	0	4	1	4	1	6	4	2	0	1	5	4	3	4	4	0	5	0
Sin Lesionados	8	3	9	3	5	5	4	3	8	12	14	7	6	5	13	11	5	7	5	11	9	0	2	0
Total Acc.	12	5	10	5	8	8	4	7	9	16	15	13	10	7	13	12	10	11	8	15	13	0	7	0

Fuente: SICE 33

Lo acontecido para este periodo fue un total de quince (15) accidentes desglosados en cuatro (4) accidentes con lesionados y once (11) accidentes sin lesionados. Las consecuencias en cuanto al número de personas y categorías son las siguientes: fallecido cero (0) persona (0%), grave cero (0) persona (0%), menos grave seis (6) personas (18,18%), leves uno (1) personas (3,03%), ilesos veintiséis (26) personas (78,79%).

Tabla Tipo de accidentes Acumulados 2024 – 2025

Años	Accidentes		Victimas				Total	Tipos de Accidentes con lesionados						
	Total	Con Lesionados	Muertos	Graves	Menos Graves	Leves	Lesionados	Atropello	Caida	Volcaduras	Colisión	Choque	Impacto con animal	Otros
2024	119	31	0	9	11	27	47		10	4	6	10		1
2025	99	32	0	4	18	24	46		8	4	8	12		

Fuente: SICE 35

Octubre 2025

## ACCESO NORORIENTE A SANTIAGO

## 5.- RECLAMOS DE USUARIO

Motivo	N°
1. Comportamiento incorrecto de empleados	0
2. Tarifas o grupos tarifarios	0
3. Señalización	0
4. Conservación y mantenimiento:	0
5. Obstáculos en la calzada	0
6. Asistencias	0
7. Congestión	1
8. Iluminación	0
9. Daños por terceros	3
10. Otros	13
<b>Total</b>	<b>17</b>

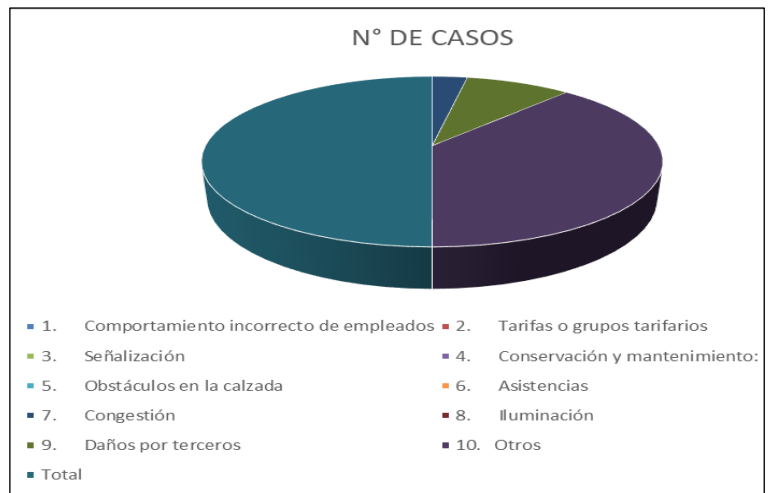


Tabla: reclamos mes de septiembre 2025

## 6.- ASISTENCIA A USUARIOS

Mes	TIPO Y N° DE ATENCIONES									Total Asistencias
	1	2	3	4	5	6	7	8	9	
Enero	27	81	0	0	0	5	0	7	3	123
Febrero	25	59	1	0	0	5	0	3	1	94
Marzo	37	64	3	0	0	8	0	6	4	122
Abril	29	75	1	0	2	7	0	8	0	122
Mayo	23	71	0	0	0	16	0	9	2	121
Junio	23	65	0	0	0	13	0	11	2	114
Julio	37	72	0	0	1	7	0	7	2	126
Agosto	33	81	0	0	1	12	0	9	2	138
Septiembre	17	66	0	2	0	11	0	6	1	103
Octubre	42	86	0	0	0	15	0	8	2	153
Noviembre										0
Diciembre										0
<b>Total</b>	<b>293</b>	<b>720</b>	<b>5</b>	<b>2</b>	<b>4</b>	<b>99</b>	<b>0</b>	<b>74</b>	<b>19</b>	<b>1216</b>

Tabla con atenciones mensuales y acumulada

Motivo	N°
1. Reparación de vehículo in situ	42
2. Remolque del vehículo en panne	86
3. Panne por falta de combustible del vehículo	0
4. Detecta falla del vehículo y solicita otro servicio	0
5. Primeros auxilios	0
6. Auxilio en accidente	15
7. Traslado a usuario a centro asistencial	0
8. Instalación de señalización preventiva	8
9. Otro tipo de atención al usuario	2
<b>Total</b>	<b>153</b>

## 7.- INFORME MENSUAL DE CITOFONIA

Meses	Información de la vía	Vehículos en Panne			Animal/Objeto en la vía	Comunicación Interna	Accidentes Emergencias	Reclamos	Agradecimientos Sugerencias	Uso indebido del sistema	Otros	Total
		Mecánica	Neumático	Combustible								
Enero	31	8	7	2	4	394	2	0	0	1	16	465
Febrero	14	6	1	4	1	345	1	0	1	3	20	396
Marzo	8	7	6	2	2	426	1	0	0	1	17	470
Abril	7	5	8	2	0	597	2	0	0	0	21	642
Mayo	19	9	3	3	1	614	3	0	0	4	29	685
Junio	16	5	3	2	2	351	0	0	0	1	16	396
Julio	10	4	9	2	1	259	0	0	0	0	7	292
Agosto	6	13	4	2	1	221	2	0	0	0	6	255
Septiembre	5	12	4	2	1	209	0	0	0	2	16	251
Octubre	6	13	6	1	2	208	1	0	0	0	8	245
Noviembre												0
Diciembre												0
<b>TOTAL</b>	<b>122</b>	<b>82</b>	<b>51</b>	<b>22</b>	<b>15</b>	<b>3624</b>	<b>12</b>	<b>0</b>	<b>1</b>	<b>12</b>	<b>156</b>	<b>4097</b>

Tabla: Informe de Citofonía

## 8.- HECHOS RELEVANTES.

Durante el mes informado y respecto de hechos a destacar, se informa lo siguiente:

## a) Explotación.

La Ruta Concesionada se mantuvo en operación, presentando restricciones por los eventos que se señalan a continuación.

- Se hizo efectivo el Plan de medidas de Contingencia “Día nacional de las iglesias evangélicas y protestantes” para el periodo comprendido entre las 14.00 hrs del día jueves 30 de Octubre hasta las 23.59 hrs del día lunes 3 de Noviembre de 2025.

## b) Construcción de Obras Adicionales:

El contrato de Concesión Acceso Nororiente a Santiago, no está desarrollando obras adicionales de construcción.