

1. ANTECEDENTES GENERALES

La Concesión se emplaza en la III Región de Atacama y en la IV Región de Coquimbo, abarcando las comunas de La Serena, La Higuera y Vallenar y se subdivide en los siguientes tramos:

Tramo 1: La Serena a Límite Regional abarca una longitud de 86 Km, comenzando en la salida norte de la ciudad de La Serena (km 473,500) hasta el Límite Regional en el Km 559,600. Este tramo se encuentra actualmente en Explotación, con Puesta en Servicio Provisoria de fecha 10 de mayo de 2016.

Tramo 2: Límite Regional a Vallenar abarca una longitud de 101 Km, se inicia en el Km 559,600 y termina en el acceso sur de Vallenar en el Km 660,000. Este tramo se encuentra en etapa de Explotación, con Puesta en Servicio Provisoria de fecha 05 de mayo de 2015.

En su inicio considera la implementación de un nuevo puente que atraviese el ferrocarril y el río Elqui (sector del puente fiscal) y una solución desnivelada para el sector de Las Compañías junto con otras soluciones similares en los poblados que atraviesa la Ruta 5.

La concesión considera principalmente, obras de mejoramiento y de reposición de las calzadas existentes, ampliación a segunda calzada, construcción de doble calzada, ampliación de las bermas, construcción de calles de servicio y de puntos de retornos a nivel, mejoramiento de los sistemas de saneamiento y drenaje, incorporación de elementos de seguridad vial, paraderos de buses y teléfonos de emergencia al costado de la ruta, iluminación y paisajismo en sectores puntuales, área de servicio y estacionamiento de camiones, servicios en la ruta como camión grúa y asistencia técnica, entre otras obras

Nombre del Contrato	Concesión Ruta 5 Norte, Tramo La Serena - Vallenar
Sociedad Concesionaria	Ruta del Algarrobo S.A.
Decreto de Adjudicación	DS MOP N° 98/26.01.2012
Inicio de Concesión	03.04.2012
Plazo Máximo de Concesión	35 años (420 meses).
Kilómetros Concesionados	186,500 kilómetros
Kilómetro de: inicio termino	473,500 Ruta 5 Norte 660,000 Ruta 5 Norte
Puesta en Servicio Provisoria	Sector II 05.05.2015 Sector I 10.05.2016
Inversión Oferta Oficial	345 MMUS\$
Asesoría Inspección Fiscal	-----
Accionistas y su participación	Concesiones Viales Andinas SpA. 51% Carob Infra Holding SpA 49% (cambio realizado el 20.08.2020)
Call Center	800 364 990 / 42760830
Fono Emergencia	800 364 990 / 42760830
Centro(s) Atención	800 364 990 / 42760830
Áreas de Servicio	Km. 559,660
Estacionamientos de Camiones	Km. 559,660, Pon.
N° Postes SOS	126
Mensajería Variable	Km 479,700 Or. / Km 554,250 Po, Km 560,400 Or / Km 656,600 Po.
Página WEB Concesionaria	www.rutadelalgarrobo.cl



2. INFORMACIÓN DE FLUJO VEHICULAR (Transacciones)

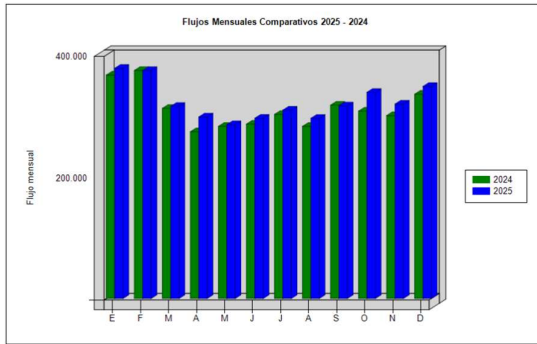


Gráfico 1: Flujos Mensuales Comparativos 2024-2025
Fuente: SICE. Reporte 28

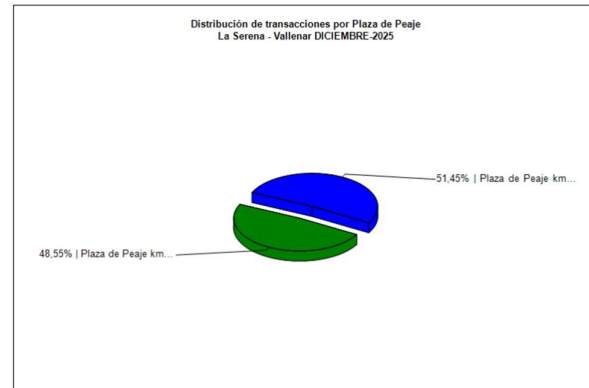


Gráfico 2: Distribución de Flujos (transacciones), por Plazas de Peaje.
Fuente: SICE. Reporte 29

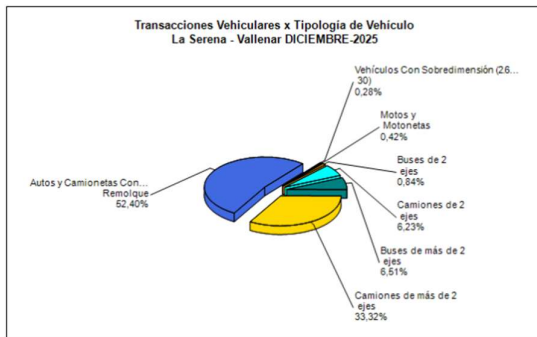


Gráfico 3: Distribución de Flujos (transacciones), por categoría de vehículo. Fuente: SICE. Reporte 29

El flujo vehicular durante el presente mes fue de 348.404 vehículos, distribuidos en las 7 categorías existentes. De este flujo el 52,40% corresponde a autos y camionetas, seguida de camiones de más de 2 ejes, con 33,32%.

El flujo vehicular neto presentó una variación de un 6,28% respecto al mes anterior. Además, se registra una variación de un -5,73% respecto del mismo mes del año anterior.

Flujos (transacciones) históricos

	ENE	FEB	MAR	ABR	MAY	JUN	JUL	AGO	SEP	OCT	NOV	DIC
2016	160.411	169.812	132.771	115.262	201.760	221.962	267.933	244.648	257.822	257.797	247.863	285.955
2017	329.117	337.595	260.379	241.268	234.465	230.147	276.127	270.165	304.626	261.553	244.495	280.852
2018	329.230	342.402	272.957	247.598	244.555	227.168	267.127	236.081	269.372	252.268	250.318	278.101
2019	321.034	325.662	273.064	256.399	258.670	248.345	302.483	258.375	284.611	246.037	236.737	287.396
2020	328.621	344.990	248.994	186.424	205.883	199.066	214.178	216.315	234.781	277.106	328.279	356.853
2021	365.674	333.493	314.161	256.984	316.813	315.960	390.743	376.918	387.511	378.296	360.327	397.459
2022	433.218	424.649	361.084	327.119	326.210	306.533	349.951	316.727	360.159	355.214	295.771	358.879
2023	399.786	400.125	336.286	303.062	306.324	292.414	328.342	297.584	311.772	301.741	291.540	328.828
2024	366.961	374.574	312.331	273.956	282.759	286.517	302.372	282.804	317.644	307.779	300.463	335.624
2025	378.159	374.512	315.662	298.138	285.593	296.164	309.480	296.036	316.381	338.758	319.338	348.404

Fuente: SICE. Reporte 30

3. INFORMACIÓN DE INGRESOS

El Ingreso mensual en UF varió en un 4,1% respecto del mes anterior y en un 5,7% respecto del mismo mes de 2024.

El ingreso total mensual alcanzó un monto de \$2.326.551.700.- equivalentes a UF 58.643 al 31/12/2025. El mayor aporte a dichos ingresos los hizo la Plaza de Peaje Troncal Sur (Punta Colorada) con MM\$1.186.-

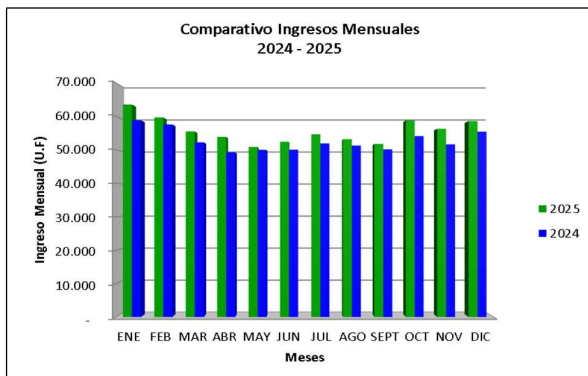


Gráfico 4: Comparativo de Ingresos Mensuales respecto año anterior.
Fuente: Informe Mensual Sociedad Concesionaria Ruta del Algarrobo S.A.

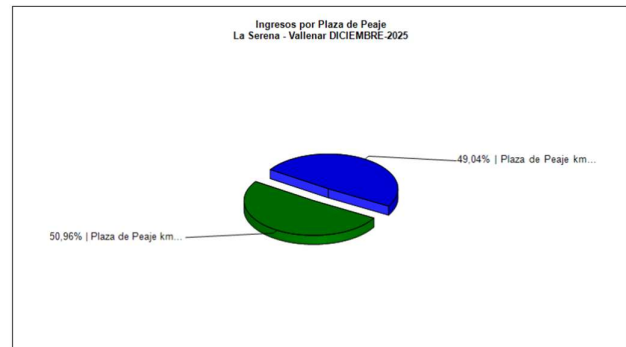


Gráfico 5: Distribución de Ingresos, por Plaza de Peaje
Fuente: SICE Reporte 32

4.- ACCIDENTABILIDAD DE DICIEMBRE

Comparativo Accidentes 2025 - 2024

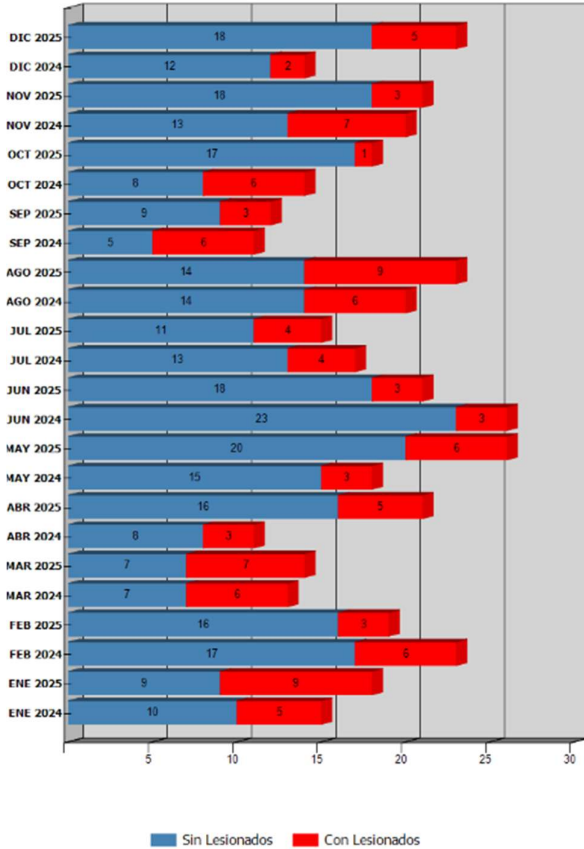


Gráfico 6: Comparativo total Accidentes 2025 - 2024 con y sin lesionados
Fuente: SICE. Reporte 33

Distribución de Lesionados La Serena - ValLENAR DICIEMBRE-2025

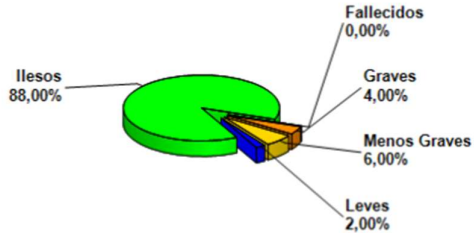


Gráfico 7: Distribución de Tipos de Lesionados.
Fuente: SICE. Reporte 34

Distribución Tipos de Accidentes La Serena - ValLENAR DICIEMBRE-2025

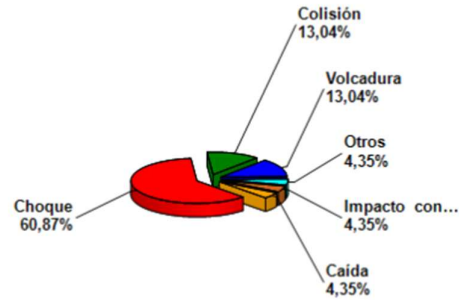


Gráfico 8: Distribución por Tipo de Accidentes.
Fuente: SICE. Reporte 34

	ENE 2024	ENE 2025	FEB 2024	FEB 2025	MAR 2024	MAR 2025	ABR 2024	ABR 2025	MAY 2024	MAY 2025	JUN 2024	JUN 2025	JUL 2024	JUL 2025	AGO 2024	AGO 2025	SEP 2024	SEP 2025	OCT 2024	OCT 2025	NOV 2024	NOV 2025	DIC 2024	DIC 2025
Con Lesionados	5	9	6	4	6	7	3	4	3	4	3	3	4	4	6	9	6	3	6	1	7	3	2	5
Sin Lesionados	10	9	17	15	7	7	8	17	15	22	23	18	13	11	14	13	5	9	8	17	13	18	12	18
Total Acc.	15	18	23	19	13	14	11	21	18	26	26	21	17	15	20	22	11	12	14	18	20	21	14	23

Comparativo total Accidentes 2025 - 2024 con y sin lesionados Fuente: SICE. Reporte 33

Durante diciembre 5 accidentes corresponden a personas lesionadas. Durante el periodo no se registran fallecidos. Los tipos de accidentes se desglosan en: 14 choques, 3 colisión, 3 volcaduras, 1 impacto con animal, 1 caída y 1 otros.

Accidentes Acumulados últimos años.

Años	Accidentes		Victimas				Total Lesionados	Tipos de Accidentes con lesionados						
	Total	Con Lesionados	Muertos	Graves	Menos Graves	Leves		Atropello	Caida	Volcaduras	Colisión	Choque	Impacto con animal	Otros
2019	207	81	8	9	16	88	121	2	4	31	14	21	9	
2020	168	68	4	4	21	83	112	2	3	15	16	26	3	3
2021	235	53	5	8	12	50	75	1		18	14	18		2
2022	236	60	6	13	25	62	106	2	3	24	16	13	1	1
2023	183	47	4	6	9	49	68		1	10	8	23	1	4
2024	202	57	7	12	7	56	82	2		20	9	23	1	2
2025	231	58	5	16	11	49	81	1	1	14	10	27	2	3

Fuente: SICE. Reporte 35

5.- RECLAMOS DE USUARIOS

Mes	TIPO DE RECLAMO												TOTAL
	1	2	3	4	5	6	7	8	9	10	11	12	
Enero	0	1	0	1	2	0	0	0	1	7	11	2	12
Febrero	0	3	0	0	2	0	1	0	1	7	25	2	14
Marzo	2	0	0	2	2	0	0	0	0	5	17	1	11
Abril	0	0	0	4	0	0	0	0	2	6	9	1	12
Mayo	0	1	0	0	0	0	0	0	2	2	6	1	5
Junio	0	0	0	2	1	0	1	0	3	6	13	3	13
Julio	1	0	0	1	1	1	0	0	1	9	7	2	14
Agosto	1	1	0	2	2	0	0	0	2	3	5	0	11
Septiembre	0	1	0	0	0	0	0	0	1	2	5	0	4
Octubre	0	1	0	1	0	0	0	0	0	4	10	2	6
Noviembre	0	0	0	0	1	0	0	0	0	1	4	3	2
Diciembre	1	0	0	0	0	0	1	0	0	1	4	0	3
Total	5	8	0	12	11	1	3	0	13	53	116	17	107

Tipo de Reclamos:

- 1.- Comportamiento de personal.
- 2.- Tarifas.
- 3.- Señalización.
- 4.- Conservación.
- 5.- Obstáculo en la calzada.
- 6.- Asistencia.
- 7.- Congestión.
- 8.- Iluminación
- 9.- Daños por Terceros.
- 10.- Otros.
- 11.- Agradecimientos.
- 12.- Sugerencias.

Gráfico 9: Tabla Solicitudes Ciudadanas Año 2025.

Fuente: Sociedad Concesionaria Ruta Del Algarrobo S.A.

Casuística VALS		noviembre	diciembre
Calidad de servicio	Estado de baños y dependencias en áreas de servicio	4	5
	Sistema de seguridad y vigilancia		1
	Atención en plaza de peaje		1
Comerciales	Clasificación tarifaria		
	Modalidad de cobro en plaza de peaje		
	Vuelto mal entregado		
	Distribución e información de modalidades		
Estado de las Instalaciones	Necesidad de nuevas obras		
	Limpieza de la vía y sus alrededores		
Disponibilidad de Información	Claridad de información respecto a trabajos		1
Factores de accidentabilidad	Objeto extraño ocupa la vía	3	
	Actos vandálicos (apedreo – robo)		
Total		7	8

Gráfico 10: Tabla con reclamos noviembre - diciembre 2025.

Fuente: SICE, Reporte 51

6.- ASISTENCIA A USUARIOS

Mes	Tipo y N° de atenciones										Total Asistencias
	1	2	3	4	5	6	7	8	9		
Enero	15	77	0	1	3	18	0	41	1	156	
Febrero	14	116	1	5	1	19	0	28	1	185	
Marzo	20	74	1	4	8	14	0	25	1	147	
Abril	12	57	1	4	7	11	0	21	1	114	
Mayo	10	65	0	0	6	26	0	24	2	133	
Junio	13	47	1	0	0	21	2	28	3	115	
Julio	15	52	0	0	2	15	0	32	0	116	
Agosto	16	57	0	1	2	20	0	32	2	130	
Septiembre	12	69	0	0	3	13	0	33	0	130	
Octubre	13	82	1	0	3	18	0	45	0	162	
Noviembre	20	53	0	0	3	21	0	42	0	139	
Diciembre	11	58	0	0	1	23	0	49	0	142	
Total	170	807	5	15	39	219	2	400	11	1.669	

Gráfico 11: Tabla con las atenciones mensuales y acumuladas 2025.

Fuente: Sociedad Concesionaria Ruta Del Algarrobo S.A.

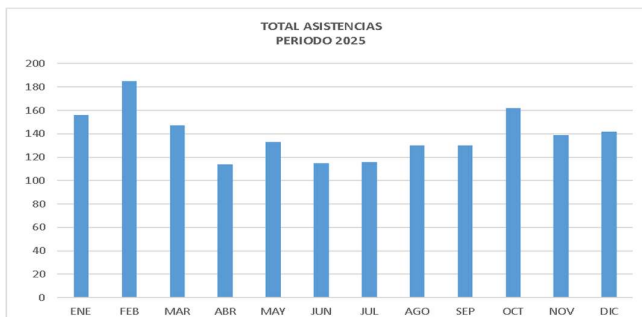


Gráfico 12: Distribución de Asistencias a diciembre 2025.

Fuente: Sociedad Concesionaria Ruta Del Algarrobo S.A.

7.- HECHOS RELEVANTES

- Con fecha 16.12.2025, la Sociedad Concesionaria Ruta del Algarrobo S.A. procedió a la publicación en medios de comunicación escrito de las nuevas tarifas a cobrar en el Peaje Punta Colorada y Cachiyuyo, a partir del 01.01.2026 y hasta el 31.12.2026. La difusión señalada, se realizó a través de los diarios "La Tercera", de circulación nacional y "La región" y "Diario Chañarillo", de la Región, siendo este proceso desarrollado en conformidad a lo establecido en las Bases de Licitación del contrato.

Durante el mes de diciembre de 2025 se efectuaron 142 solicitudes de atención en la ruta, realizadas a través de diferentes medios: citofonía, teléfono directo/celular, vigilancia u otros, las cuales se clasifican principalmente en: Remolque de vehículo en terreno, Remolque de vehículo a lugar seguro, Panne por falta de combustible, Reparación vehículo en terreno, Primeros auxilios, auxilio en accidente e Instalación de señal preventiva.