

## CONCESIÓN RUTA 5 TRAMO PUERTO MONTT - PARGUA

ENERO 2026


### 1. ANTECEDENTES GENERALES

La concesión Ruta 5, Tramo Puerto Montt-Pargua, es una vía con características de Autorruta, ubicada entre los kilómetros 1.023,573 y 1.081,100, en la Región de los Lagos, emplazando su trazado a través de las comunas de Puerto Montt, Calbuco y Maullín.

La vía está diseñada con dos pistas por sentido de circulación segregadas, con velocidades de circulación máxima de 120 K/H en toda su extensión, con algunas restricciones a 100 K/H.

El pavimento de la nueva calzada es de aglomerado asfáltico. Además, los pavimentos preexistentes, tanto de asfalto, como de hormigón, fueron rehabilitados.

Cuenta con 1 atravesio y 8 enlaces desnivelados, 28 puentes, 12 pasarelas, calles de servicio asfaltadas y otras con DTS, 1 plaza de peaje troncal, 3 plazas de peajes laterales, 1 plaza de pesaje, 1 área de servicio y 44 postes SOS.

<b>Nombre del Contrato</b>	Concesión Ruta 5, Tramo Puerto Montt – Pargua.		
<b>Sociedad Concesionaria</b>	Ruta del Canal S.A.		
<b>Decreto de Adjudicación</b>	DS MOP N°131 del 10.02.2010.		
<b>Inicio de Concesión</b>	04-05-2010.		
<b>Plazo de Concesión</b>	VPI ≥ ITC, o 480 meses más 180 días según DS N°38 de 13 de enero de 2014, lo que ocurra primero.		
<b>Kilómetros Concesionados</b>	62.797 kilómetro.		
<b>Km Inicio Doble Vía</b>	1023,573.		
<b>Termino Doble Vía</b>	1081,100.		
<b>Inicio Mejoramiento Pargua</b>	74,320 (Enlace Chayahue).		
<b>Término Mejoramiento Pargua</b>	79,100 (Localidad de Pargua).		
<b>Puesta en Servicio Provisoria</b>	Res. DGOP N°2189 del 20.06.2014.		
<b>Puesta en Servicio Definitiva</b>	Res. DGOP N°4373 del 11.11.2014.		
<b>Inversión</b>	<b>Oferta Oficial</b>		UF 4.125.000.
	<b>Materializada</b>	UF 5.108.073,38.	
<b>Convenios Complementarios Resoluciones</b>	<ul style="list-style-type: none"> <li>- DS N°119, 15.05.2014 (sanciona Res N°2115 y Res. N°5811).</li> <li>- CC Ad-Ref. N°1 aprobado por DS MOP 38, del 13.01.2014.</li> <li>- CC Ad-Ref. N°2 aprobado por DS MOP 29, del 15.02.2021.</li> <li>- CC Ad-Ref. N°3 aprobado por DS MOP 221, del 29.10.2021.</li> <li>- CC Ad-Ref. N°4 aprobado por DS MOP 131, del 25.07.2023.</li> <li>- CC Ad-Ref. N°5 aprobado por DS MOP 52, del 05.06.2024.</li> <li>- DS N°337 (sanciona Res N°412).</li> <li>- Res DGOP N°4072, 16.11.2017 Ing. Proyectos.</li> </ul>		
<b>Accionistas y su participación</b>	Fondo de Inversión Público Penta Las Américas Infraestructura Tres 100 %.		
<b>Asesoría Inspección Fiscal</b>	Applus Ingelog S.A.		
<b>Call Center</b>	065-2438888		
<b>Fono Emergencia</b>	065-2438888		
<b>Centro(s) de Atención</b>	1		
<b>Áreas de Servicio</b>	1		
<b>Estacionamiento de Camiones</b>	1		
<b>N° Postes SOS</b>	44		
<b>Mensajería Variable</b>	0		
<b>Página WEB Concesionaria</b>	<a href="http://www.rutadelcanal.cl">http://www.rutadelcanal.cl</a>		

CONCESIÓN RUTA 5 TRAMO PUERTO MONTT - PARGUA

ENERO 2026

2. INFORMACIÓN DE FLUJO VEHICULAR

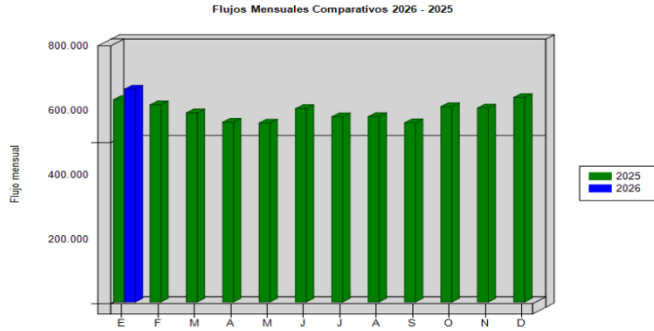


Gráfico 1: Flujos Mensuales Comparativos 2025 – 2026.  
Fuente: Reporte 28 SICE.

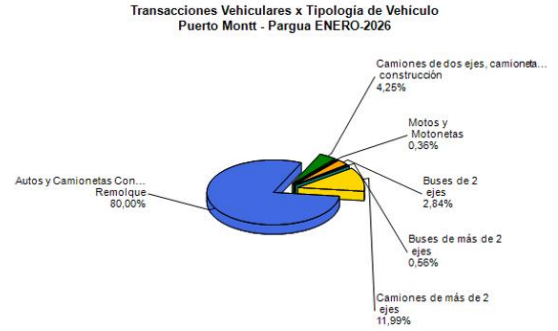


Gráfico 2: Distribución de Flujos, por Plaza de Peaje.  
Fuente: Reporte 29 SICE.

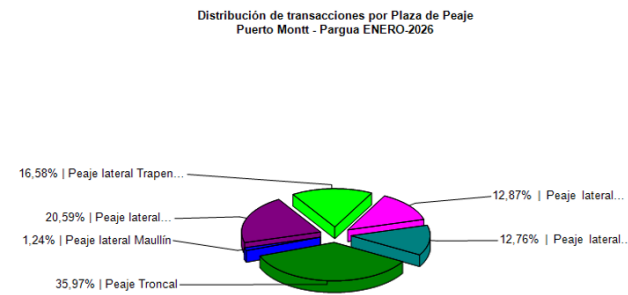


Gráfico 3: Distribución de Flujos (transacciones), por categoría de vehículo.  
Fuente: Reporte 29 SICE.

El mes de enero el flujo vehicular alcanzó un total de 660.754 vehículos, lo que representa un aumento de un 3,98% respecto al mes anterior y un aumento de 5,10% respecto al acumulado al mismo periodo de 2025.

De acuerdo a las categorías de vehículos, el mayor aporte corresponde a la clasificación “Autos y Camionetas con o sin remolque”, con un 80,00%.

La plaza de peaje con mayor tránsito fue Peaje Trapen, con un 37,17% del total.

	ENE	FEB	MAR	ABR	MAY	JUN	JUL	AGO	SEP	OCT	NOV	DIC
2022	659.866	644.081	592.291	543.037	545.687	505.948	526.158	536.818	528.003	542.434	534.226	575.262
2023	610.056	600.159	570.119	521.742	525.865	496.039	523.070	517.527	516.673	535.797	531.513	570.200
2024	632.860	618.905	569.032	526.621	516.924	479.259	549.569	654.170	525.169	566.852	550.821	605.457
2025	628.895	612.391	587.592	558.648	555.944	600.451	575.408	575.779	556.906	607.058	602.395	635.444
2026	660.754											

Fuente: Reporte 30 SICE.

3. INFORMACIÓN DE INGRESOS

El ingreso mensual total asciende \$1.807.840.950 representando un aumento de 11,00% respecto del mes anterior y un aumento de 6,97% comparado a lo acumulado al mismo periodo de 2025.

El mayor aporte es debido al flujo vehicular por la Plaza de Peaje Troncal, con \$1.184.541.200 millones en transacciones, lo que representa el 65,52% respecto del total de ingresos.

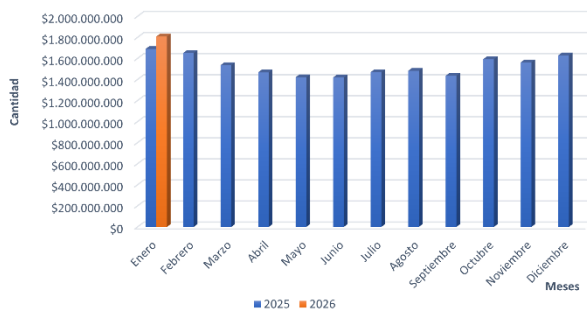


Gráfico 4: Comparativo de Ingresos Mensuales 2025-2026.  
Fuente: Informe SC – AITE.

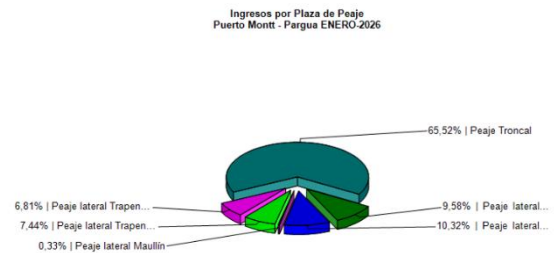


Gráfico 5: Distribución de Ingresos, por Plaza de Peaje.  
Fuente: Reporte 32 SICE.

CONCESIÓN RUTA 5 TRAMO PUERTO MONTT - PARGUA

ENERO 2026

4. ACCIDENTABILIDAD

Comparativo Accidentes 2026 - 2025

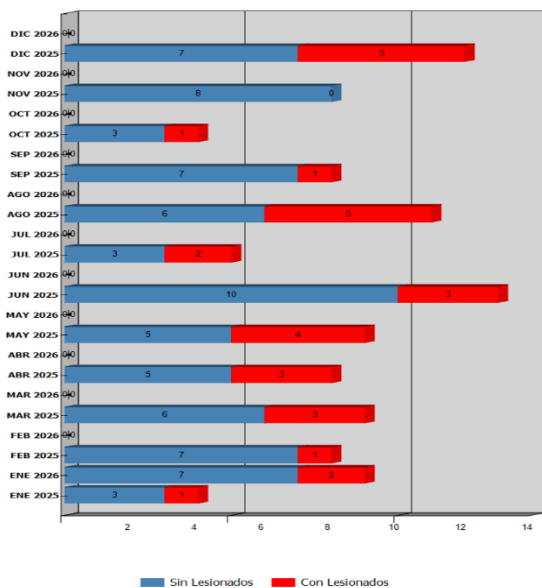


Gráfico 6: Comparativo Accidentes 2025—2026, Accidentes con y sin Lesionados. Fuente: Reporte 33 SICE Informe SC – AITE.

Distribución de Lesionados Puerto Montt - Pargua ENERO-2026

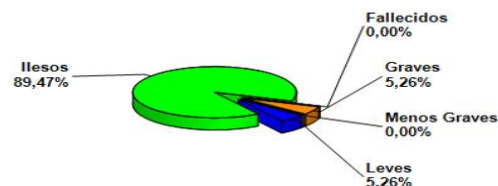


Gráfico 7: Distribución de tipos de Lesionados. Fuente: Reporte 34 SICE.

Distribución Tipos de Accidentes Puerto Montt - Pargua ENERO-2026

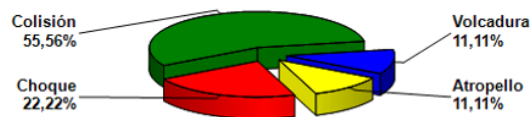


Gráfico 8: Distribución de tipos de Accidentes. Fuente: Reporte 34 SICE.

Respecto a las causas de accidentes ocurridos durante el mes de enero, del total de 9 accidentes, un 77,77% fue debido a Falla humana. Del total de 19 personas involucradas en los 9 accidentes registrados durante el mes informado, 1 resultado grave con un 5,26%, 1 resultado leve con un 5,26%, 17 resultaron ilesas con un 89,47%. Este mes no se registraron víctimas fatales como consecuencia de los accidentes informados por la Sociedad Concesionaria Ruta del Canal S.A.

Tabla comparativa accidentes con personas lesionadas y sin lesiones, años 2025 – 2026

	Enero		Febrero		Marzo		Abril		Mayo		Junio		Julio		Agosto		Septiembre		Octubre		Noviembre		Diciembre	
	2025	2026	2025	2026	2025	2026	2025	2026	2025	2026	2025	2026	2025	2026	2025	2026	2025	2026	2025	2026	2025	2026	2025	2026
Con Lesionados	1	2	1	0	3	0	3	0	4	0	3	0	2	0	5	0	1	0	1	0	0	0	5	0
Sin Lesionados	3	7	7	0	6	0	5	0	5	0	10	0	3	0	6	0	7	0	3	0	8	0	7	0
Total Acc.	4	9	8	0	9	0	8	0	9	0	13	0	5	0	11	0	8	0	4	0	8	0	12	0

Fuente: Reporte 33 SICE.

Accidentes Acumulados Anuales (últimos 5 años)

Años	Accidentes		Victimas				Total Lesionados	Tipos de Accidentes con lesionados						
	Total	Con Lesionados	Muertos	Graves	Menos Graves	Leves		Atropello	Caída	Volcaduras	Colisión	Choque	Impacto con animal	Otros
2022	87	32	4	1	9	29	43	5	2	9	10	6	-	-
2023	84	35	5	3	5	40	53	4	1	14	8	7	-	1
2024	92	34	9	1	6	29	45	8	1	11	7	5	1	1
2025	99	29	4	2	15	27	48	4	2	13	6	4	-	-
2026	9	2	0	1	0	1	2	1	-	1	-	-	-	-

Fuente: Reporte 35 SICE.

CONCESIÓN RUTA 5 TRAMO PUERTO MONTT - PARGUA

ENERO 2026

5. RECLAMOS DE USUARIOS

Durante el mes de enero de 2026 se produjo un total de 16 reclamos.

Las causas fueron: Otros 37,50%, Daños por Terceros 18,75%, Obstáculos en la vía 18,75%, Comportamiento Empleado 12,50%, Conservación 6,25% y Calidad de Asistencia 6,25%.

Reclamos usuarios PMPA Enero 2026

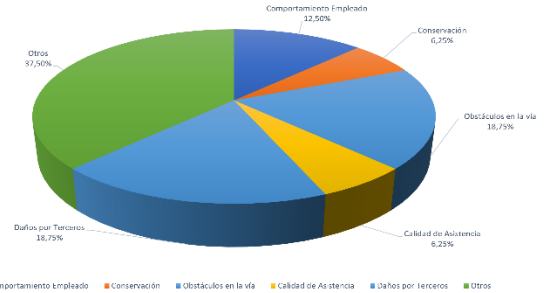


Gráfico 9: Distribución de reclamos por Área Temática.  
Fuente: Informe SC – AITE.

Tabla Reclamos de Usuarios 2026

Mes	Comportamiento Empleado	Tarifa	Señalética	Conservación	Obstáculos en Vía	Calidad de Asistencia	Congestión	Iluminación	Daños por Terceros	Otros	Total Reclamos	Consulta Agradecimientos y sugerencias
Enero	2	0	0	1	3	1	0	0	3	6	16	2
Febrero												
Marzo												
Abril												
Mayo												
Junio												
Julio												
Agosto												
Septiembre												
Octubre												
Noviembre												
Diciembre												
<b>Total</b>	<b>2</b>	<b>0</b>	<b>0</b>	<b>1</b>	<b>3</b>	<b>1</b>	<b>0</b>	<b>0</b>	<b>3</b>	<b>6</b>	<b>16</b>	<b>2</b>

Fuente: Informe SC – AITE.

6. ASISTENCIA A USUARIO

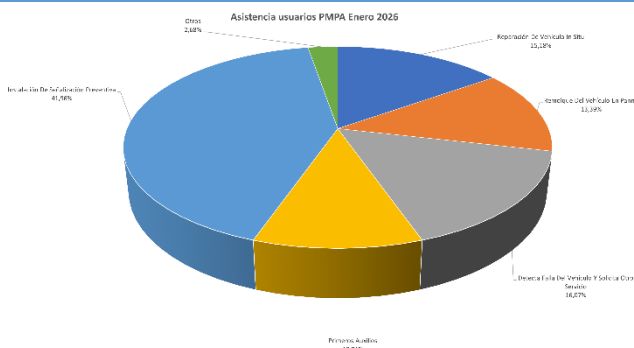


Gráfico 10: Asistencia por tipo de Atención.  
Fuente: Informe SC – AITE.

Durante el mes de enero de 2026, se llevaron a cabo 112 asistencias a usuarios.

Siendo estos: Instalación de señalización preventiva 41,96%, Detecta falla del vehículo y solicita otro servicio 16,07%, Reparación de vehículo In Situ 15,18%, Remolque Del Vehículo en Panne 13,39%, Primeros auxilios 10,71%, Otros 2,68%.

7. HECHOS RELEVANTES

Accidentes Graves y consecuencias:

Durante el mes de enero se registraron 9 accidentes de tránsito, que causaron 2 lesionados, en el mes informado no se produjeron víctimas fatales.

N° de Accidentes : 09  
Fallecidos : 00  
Lesionados : 02

Riegos de Sal.

- Durante el periodo del mes de enero no se registraron intervenciones de este tipo.

**CONCESIÓN RUTA 5 TRAMO PUERTO MONTT - PARGUA****ENERO 2026****Contingencia.**

- Durante el mes de enero, se registró Contingencia "Año nuevo 2026", los días miércoles 31 de diciembre de 2025 al lunes 05 de enero de 2026.

**Planes de Contingencia y Evaluaciones.**

- Durante el mes de enero no se realizaron entregas de Planes de Contingencia, de acuerdo a calendario de contingencias DGC.

**Evaluaciones Planes de Contingencia.**

- Durante el mes de enero, el día 09.01.2026. mediante ORD. IFE N°159/2026 se ingresó a la unidad de contingencia de la DGC, evaluación plan de contingencia año nuevo 2026, de acuerdo a calendario de contingencias DGC.

**Reuniones con la Comunidad.**

- Durante el mes de enero, no se registraron Reuniones con la comunidad.