

## CONCESIÓN RUTA 5 TRAMO PUERTO MONTT - PARGUA

**FEBRERO 2026**



### 1. ANTECEDENTES GENERALES

La concesión Ruta 5, Tramo Puerto Montt-Pargua, es una vía con características de Autorruta, ubicada entre los kilómetros 1.023,573 y 1.081,100, en la Región de los Lagos, emplazando su trazado a través de las comunas de Puerto Montt, Calbuco y Maullín.

La vía está diseñada con dos pistas por sentido de circulación segregadas, con velocidades de circulación máxima de 120 K/H en toda su extensión, con algunas restricciones a 100 K/H.

El pavimento de la nueva calzada es de aglomerado asfáltico. Además, los pavimentos preexistentes, tanto de asfalto, como de hormigón, fueron rehabilitados.

Cuenta con 1 atravesio y 8 enlaces desnivelados, 28 puentes, 12 pasarelas, calles de servicio asfaltadas y otras con DTS, 1 plaza de peaje troncal, 3 plazas de peajes laterales, 1 plaza de pesaje, 1 área de servicio y 44 postes SOS.

<b>Nombre del Contrato</b>	Concesión Ruta 5, Tramo Puerto Montt – Pargua.		
<b>Sociedad Concesionaria</b>	Ruta del Canal S.A.		
<b>Decreto de Adjudicación</b>	DS MOP N°131 del 10.02.2010.		
<b>Inicio de Concesión</b>	04-05-2010.		
<b>Plazo de Concesión</b>	VPI ≥ ITC, o 480 meses más 180 días según DS N°38 de 13 de enero de 2014, lo que ocurra primero.		
<b>Kilómetros Concesionados</b>	62.797 kilómetro.		
<b>Km Inicio Doble Vía</b>	1023.573.		
<b>Termino Doble Vía</b>	1081.100.		
<b>Inicio Mejoramiento Pargua</b>	74.320 (Enlace Chayahue).		
<b>Término Mejoramiento Pargua</b>	79.100 (Localidad de Pargua).		
<b>Puesta en Servicio Provisoria</b>	Res. DGOP N°2189 del 20.06.2014.		
<b>Puesta en Servicio Definitiva</b>	Res. DGOP N°4373 del 11.11.2014.		
<b>Inversión</b>	<b>Oferta Oficial</b>		UF 4.125.000.
	<b>Materializada</b>		UF 5.108.073,38.
<b>Convenios Complementarios Resoluciones</b>	<ul style="list-style-type: none"> <li>- DS N°119, 15.05.2014 (sanciona Res N°2115 y Res. N°5811).</li> <li>- CC Ad-Ref. N°1 aprobado por DS MOP 38, del 13.01.2014.</li> <li>- CC Ad-Ref. N°2 aprobado por DS MOP 29, del 15.02.2021.</li> <li>- CC Ad-Ref. N°3 aprobado por DS MOP 221, del 29.10.2021.</li> <li>- CC Ad-Ref. N°4 aprobado por DS MOP 131, del 25.07.2023.</li> <li>- CC Ad-Ref. N°5 aprobado por DS MOP 52, del 05.06.2024.</li> <li>- DS N°337 (sanciona Res N°412).</li> <li>- Res DGOP N°4072, 16.11.2017 Ing. Proyectos.</li> </ul>		
<b>Accionistas y su participación</b>	Fondo de Inversión Público Penta Las Américas Infraestructura Tres 100 %.		
<b>Asesoría Inspección Fiscal</b>	Applus Ingelog S.A.		
<b>Call Center</b>	065-2438888		
<b>Fono Emergencia</b>	065-2438888		
<b>Centro(s) de Atención</b>	1		
<b>Áreas de Servicio</b>	1		
<b>Estacionamiento de Camiones</b>	1		
<b>N° Postes SOS</b>	44		
<b>Mensajería Variable</b>	0		
<b>Página WEB Concesionaria</b>	<a href="http://www.rutadelcanal.cl">http://www.rutadelcanal.cl</a>		
		 <p>Map showing key locations and distances along the route:</p> <ul style="list-style-type: none"> <li>Inicio Tramo km 1023,573</li> <li>Peaje Lateral Aeropuerto km 1033,350</li> <li>Peaje Lateral Chinchihue km 1033,350</li> <li>Peaje Lateral Saito Grande km 1048,090</li> <li>Peaje Lateral Calbuco km 1048,090</li> <li>Área de Servicio km 1063,300</li> <li>Plaza Peaje Troncal km 1063,400</li> <li>Peaje Lateral Maullín km 1048,090</li> <li>Inicio Mejoramiento Pargua km 74,320</li> <li>Fin Tramo km 1081,100</li> <li>Fin Mejoramiento Pargua km 79,100</li> </ul>	

CONCESIÓN RUTA 5 TRAMO PUERTO MONTT - PARGUA

FEBRERO 2026

2. INFORMACIÓN DE FLUJO VEHICULAR

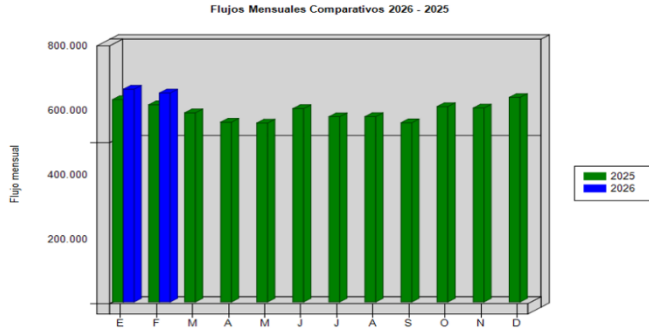


Gráfico 1: Flujos Mensuales Comparativos 2025 – 2026.  
Fuente: Reporte 28 SICE.

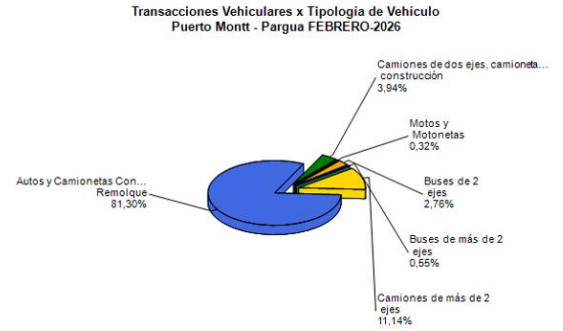


Gráfico 2: Distribución de Flujos, por Plaza de Peaje.  
Fuente: Reporte 29 SICE.

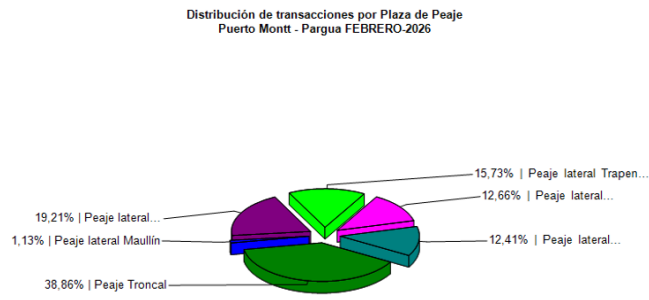


Gráfico 3: Distribución de Flujos (transacciones), por categoría de vehículo.  
Fuente: Reporte 29 SICE.

El mes de febrero el flujo vehicular alcanzó un total de 648.890 vehículos, lo que representa una disminución de un 1,80% respecto al mes anterior y un aumento de 5,52% respecto al acumulado al mismo periodo de 2025.

De acuerdo a las categorías de vehículos, el mayor aporte corresponde a la clasificación “Autos y Camionetas con o sin remolque”, con un 81,30%.

La plaza de peaje con mayor tránsito fue Peaje Troncal, con un 38,86% del total.

	ENE	FEB	MAR	ABR	MAY	JUN	JUL	AGO	SEP	OCT	NOV	DIC
2022	659.866	644.081	592.291	543.037	545.687	505.948	526.158	536.818	528.003	542.434	534.226	575.262
2023	610.056	600.159	570.119	521.742	525.865	496.039	523.070	517.527	516.673	535.797	531.513	570.200
2024	632.860	618.905	569.032	526.621	516.924	479.259	549.569	654.170	525.169	566.852	550.821	605.457
2025	628.695	612.391	587.592	558.648	555.944	600.451	575.408	575.779	556.906	607.058	602.395	635.444
2026	660.754	648.890										

Fuente: Reporte 30 SICE.

3. INFORMACIÓN DE INGRESOS

El ingreso mensual total asciende \$1.771.214.700 representando una disminución de un 2,03% respecto del mes anterior y un aumento de 7,13% comparado a lo acumulado al mismo periodo de 2025.

El mayor aporte es debido al flujo vehicular por la Plaza de Peaje Troncal, con \$1.186.862.700 millones en transacciones, lo que representa el 67,01% respecto del total de ingresos.

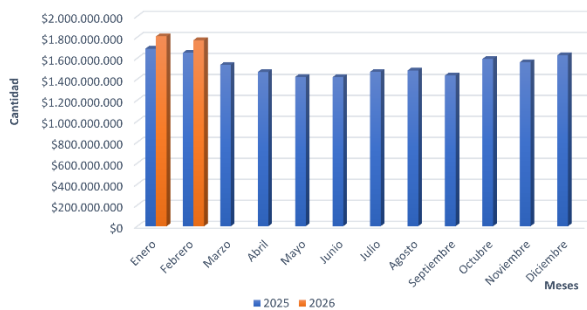


Gráfico 4: Comparativo de Ingresos Mensuales 2025-2026.  
Fuente: Informe SC – AITE.




Gráfico 5: Distribución de Ingresos, por Plaza de Peaje.  
Fuente: Reporte 32 SIC.

CONCESIÓN RUTA 5 TRAMO PUERTO MONTT - PARGUA

FEBRERO 2026

4. ACCIDENTABILIDAD

Comparativo Accidentes 2026 - 2025

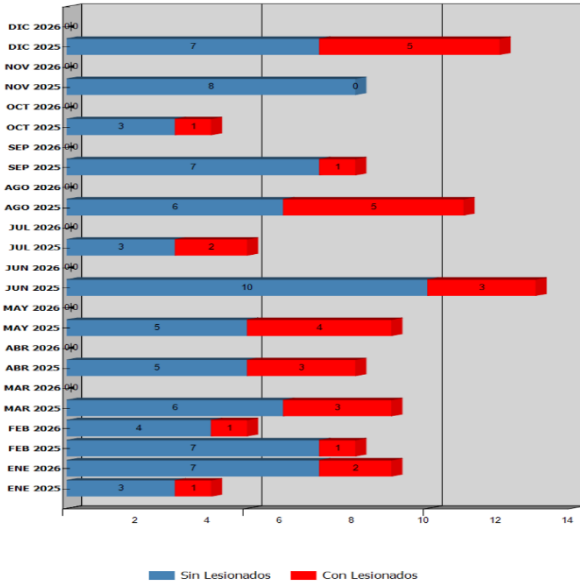


Gráfico 6: Comparativo Accidentes 2025—2026, Accidentes con y sin Lesionados. Fuente: Reporte 33 SICE Informe SC – AITE.

Distribución de Lesionados Puerto Montt - Pargua FEBRERO-2026

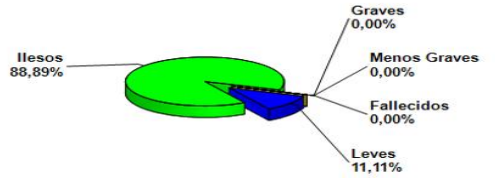


Gráfico 7: Distribución de tipos de Lesionados. Fuente: Reporte 34 SICE.

Distribución Tipos de Accidentes Puerto Montt - Pargua FEBRERO-2026

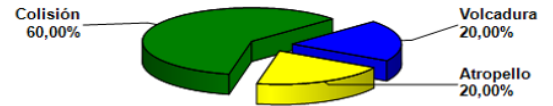


Gráfico 8: Distribución de tipos de Accidentes. Fuente: Reporte 34 SICE.

Respecto a las causas de accidentes ocurridos durante el mes de febrero, del total de 5 accidentes, un 100,00% fue debido a Falla humana. Del total de 9 personas involucradas en los 5 accidentes registrados durante el mes informado, 1 resultado leve con un 11,11%, 8 resultaron ilesas con un 88,89%. Este mes no se registraron víctimas fatales como consecuencia de los accidentes informados por la Sociedad Concesionaria Ruta del Canal S.A.

Tabla comparativa accidentes con personas lesionadas y sin lesiones, años 2025 – 2026

	Enero		Febrero		Marzo		Abril		Mayo		Junio		Julio		Agosto		Septiembre		Octubre		Noviembre		Diciembre	
	2025	2026	2025	2026	2025	2026	2025	2026	2025	2026	2025	2026	2025	2026	2025	2026	2025	2026	2025	2026	2025	2026	2025	2026
Con Lesionados	1	2	1	1	3	0	3	0	4	0	3	0	2	0	5	0	1	0	1	0	0	0	5	0
Sin Lesionados	3	7	7	4	6	0	5	0	5	0	10	0	3	0	6	0	7	0	3	0	8	0	7	0
Total Acc.	4	9	8	5	9	0	8	0	9	0	13	0	5	0	11	0	8	0	4	0	8	0	12	0

Fuente: Reporte 33 SICE.

Accidentes Acumulados Anuales (últimos 5 años)

Años	Accidentes		Victimas				Total Lesionados	Tipos de Accidentes con lesionados						
	Total	Con Lesionados	Muertos	Graves	Menos Graves	Leves		Atropello	Caída	Volcaduras	Colisión	Choque	Impacto con animal	Otros
2022	87	32	4	1	9	29	43	5	2	9	10	6	-	-
2023	84	35	5	3	5	40	53	4	1	14	8	7	-	1
2024	92	34	9	1	6	29	45	8	1	11	7	5	1	1
2025	99	29	4	2	15	27	48	4	2	13	6	4	-	-
2026	14	3	0	1	0	2	3	1	-	1	1	-	-	-

Fuente: Reporte 35 SICE.

CONCESIÓN RUTA 5 TRAMO PUERTO MONTT - PARGUA

FEBRERO 2026

5. RECLAMOS DE USUARIOS

Durante el mes de febrero de 2026 se produjo un total de 14 reclamos.

Las causas fueron: Otros 57,14%, Daños por terceros 21,43%, Comportamiento empleado 7,14%, Conservación 7,14%, Calidad de asistencia 7,14%.

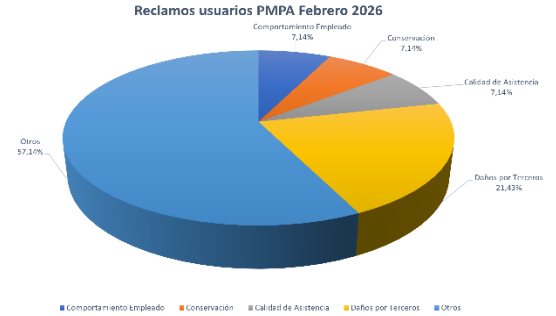


Gráfico 9: Distribución de reclamos por Área Temática. Fuente: Informe SC – AITE.

Tabla Reclamos de Usuarios 2026

Mes	Comportamiento Empleado	Tarifa	Señalética	Conservación	Obstáculos en Vía	Calidad de Asistencia	Congestión	Iluminación	Daños por Terceros	Otros	Total Reclamos	Consulta Agradecimientos y sugerencias
Enero	2	0	0	1	3	1	0	0	3	6	16	2
Febrero	1	0	0	1	0	1	0	0	3	8	14	3
Marzo												
Abril												
Mayo												
Junio												
Julio												
Agosto												
Septiembre												
Octubre												
Noviembre												
Diciembre												
<b>Total</b>	<b>3</b>	<b>0</b>	<b>0</b>	<b>2</b>	<b>3</b>	<b>2</b>	<b>0</b>	<b>0</b>	<b>6</b>	<b>14</b>	<b>30</b>	<b>5</b>

Fuente: Informe SC – AITE.

6. ASISTENCIA A USUARIO

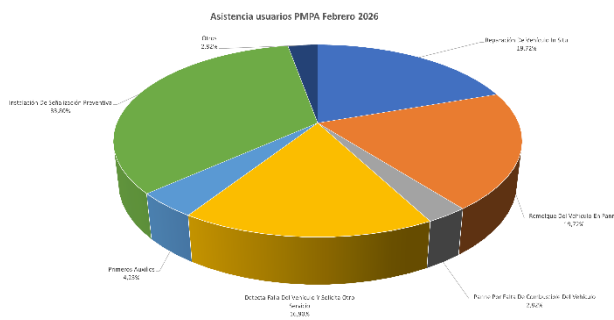


Gráfico 10: Asistencia por tipo de Atención. Fuente: Informe SC – AITE.

Durante el mes de febrero de 2026, se llevaron a cabo 71 asistencias a usuarios.

Siendo estos: Instalación de señalización preventiva 33,80%, Remolque Del Vehículo en Panne 19,72%, Reparación de vehículo In Situ 19,72%, Detecta falla del vehículo y solicita otro servicio.

7. HECHOS RELEVANTES

Accidentes Graves y consecuencias:

Durante el mes de febrero se registraron 5 accidentes de tránsito, que causaron 1 lesionados, en el mes informado no se produjeron víctimas fatales.

N° de Accidentes	:	05
Fallecidos	:	00
Lesionados	:	01

Riegos de Sal.

- Durante el periodo del mes de febrero no se registraron intervenciones de este tipo.

**CONCESIÓN RUTA 5 TRAMO PUERTO MONTT - PARGUA****FEBRERO 2026****Contingencia.**

- Durante el mes de febrero, no se registraron Contingencias, de acuerdo a calendario de contingencias DGC.

**Planes de Contingencia y Evaluaciones.**

- Durante el mes de febrero no se realizaron entregas de Planes de Contingencia, de acuerdo a calendario de contingencias DGC.

**Evaluaciones Planes de Contingencia.**

- Durante el mes de febrero no se realizaron evaluaciones de planes de contingencia, de acuerdo a calendario de contingencias DGC.

**Reuniones con la Comunidad.**

- Durante el mes de febrero, no se registraron Reuniones con la comunidad.