

CONCESIÓN INTERNACIONAL RUTA 5 TRAMO SANTIAGO – TALCA Y ACCESO SUR A SANTIAGO FEBRERO 2026

1. ANTECEDENTES GENERALES

El Proyecto “Contrato de Concesión Internacional Ruta 5, Tramo Santiago-Talca y Acceso Sur a Santiago”, comprende la ejecución de obras, conservación y explotación para una moderna autopista cuya longitud total es de 237 Km.

El tramo concesionado corresponde a una autopista de doble calzada con una velocidad de diseño de 120 Km/h. Para alcanzar este estándar, se han desarrollado numerosas obras y se han generado nuevos convenios con el fin de brindar un óptimo beneficio a los usuarios y localidades aledañas.

Esta Concesión involucra a las siguientes comunas de la Región Metropolitana: La Granja, La Pintana, San Bernardo, Puente Alto, Buin y Paine, por la Sexta Región: Mostazal, Codegua, Graneros, Rancagua, Olivar, Malloa, Requinoa, Rengo, San Fernando y Chimbarongo y por la Séptima Región: Tenó, Curicó, Romeral, Molina, Sagrada Familia y Río Claro.

Dispone de 38 Enlaces, 77 Pasos Desnivelados (Atravesos), 84 Pasarelas Peatonales, 32 Puentes, 4 Áreas de Servicios, 3 Plazas de Peaje Troncales y 39 Laterales.

Nombre del Contrato	Concesión Internacional Ruta 5, Tramo Santiago – Talca y Acceso Sur a Santiago.
Sociedad Concesionaria	Ruta del Maipo Sociedad Concesionaria S.A.
Decreto de Adjudicación	DS MOP N° 859 del 30/06/98
Inicio de Concesión	12.09.1999
Plazo de Concesión	Variable, MDI >= ITC (CC N°4) más 17 meses y 21 días (CAD-Ref. N°9)
Longitud del Trazado	237 kilómetros
kilómetro de Ruta 5: kilómetro de ASS :	inicio termino inicio termino
	29,014 219,490 0,000 46,586
Puesta en Servicio Provisoria	Sector i) Río Maipo - San Fernando, Res. DGOP N° 1076 de fecha 04/06/2002 Sector ii) San Fernando – Talca, Res. DGOP N° 2354 de fecha 05/10/2001 Sector v) By Pass Rancagua, Res. DGOP N° 076 de fecha 16/01/2004 Sector iii) tramo a) Angostura – Los Morros, Res. DGOP N° 1506 de fecha 11/05/2007 Sector iii) tramo b) Los Morros – Puente Alto, Res. DGOP N° 1506 de fecha 11/05/2007 Sector iii) tramo c1) Pte. Alto – Américo Vespucio, Res. DGOP N° 1109 de fecha 07/04/2008 Sector iii) tramo c2), Pte. Alto – Américo Vespucio, Res. N° 1137 de fecha 01/04/2010
Puesta en Servicio Definitiva	Sector i) Río Maipo - San Fernando, Res. DGOP N° 3563 de fecha 29/12/2004 Sector ii) San Fernando – Talca, Res. DGOP N° 3534 de fecha :29/12/2004 Sector v) By Pass Rancagua, Res. DGOP N° 3312 de fecha 14/12/2004 Sector iii) tramo a) Angostura – Los Morros, Res. DGOP N° 510 de fecha 18/02/2008 Sector iii) tramo b) Los Morros – Puente Alto, Res. DGOP N° 510 de fecha 18/02/2008 Sector iii) tramo c1), Pte. Alto – Américo Vespucio, Res. DGOP N° 572 de fecha 11/02/2009 Sector iii) tramo c2), Res. DGOP N° 4976 de fecha 31/12/2010
Inversión Oferta Oficial Materializada	UF 22.448.875 UF 30.434.180
Convenios Complementarios	CC N° 1 Decreto MOP N° 1.810 del 15/07/99 CC N° 2 Decreto MOP N° 4.629 del 27/10/00 MMC Decreto MOP N° 122 del 16/02/01 CC N° 3 Decreto MOP N° 1.154 del 31.07/01 CC N° 4 Decreto MOP N° 1.008 del 29/09/03 CC N° 5 Decreto MOP N° 797 del 08/09/04 CC N° 6 Decreto MOP N° 512 del 13/07/06 CC N° 7 Decreto MOP N° 142 del 11/02/08
Convenios Ad Referéndum	CAD Ref. N°1 Decreto MOP N° 271 del 10/06/10 CAD Ref. N°2 Decreto MOP N° 391 del 20/11/10 CAD Ref. N°3 Decreto MOP N° 396 del 19/11/10 CAD Ref. N°4 Decreto MOP N° 329 del 09/11/12 CAD Ref. N°5 Decreto MOP N° 257 del 30/08/13 CAD Ref. N°6 Decreto MOP N° 360 del 21/07/14 CAD Ref. N°7 Decreto MOP N° 1 del 05/01/18 CAD Ref. N°8 Decreto MOP N° 154 del 26/12/18 CAD Ref. N°9 Decreto MOP N° 125 del 22/07/22 CAD Ref. N°10 Decreto MOP N° 220 del 31/10/23
Página WEB Concesionaria	www.rutamaipo.cl



CONCESIÓN INTERNACIONAL RUTA 5 TRAMO SANTIAGO – TALCA Y ACCESO SUR A SANTIAGO
FEBRERO 2026

2. INFORMACION DE FLUJO VEHICULAR (Transacciones)

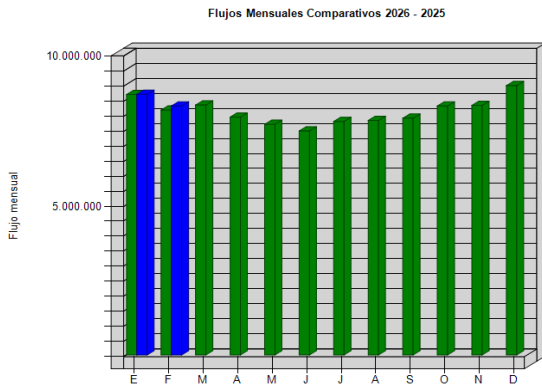


Gráfico 1: Flujos Mensuales Comparativos Años 2025 – 2026
Fuente: Ruta del Maipo Sociedad Concesionaria S.A.

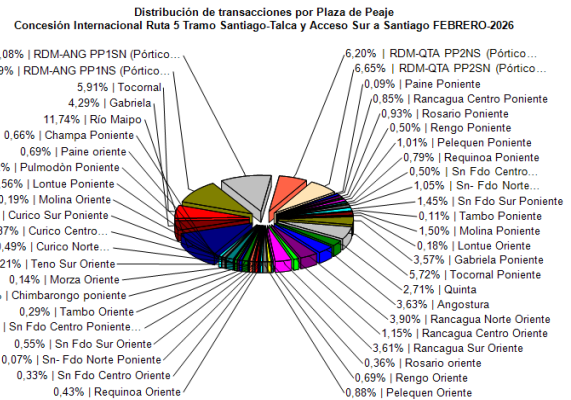


Gráfico 2: Distribución de Flujos por Plaza de Peaje
Fuente: Ruta del Maipo Sociedad Concesionaria S.A.

Transacciones Vehiculares x Tipología de Vehículo
Concesión Internacional Ruta 5 Tramo Santiago-Talca y Acceso Sur a Santiago
FEBRERO-2026

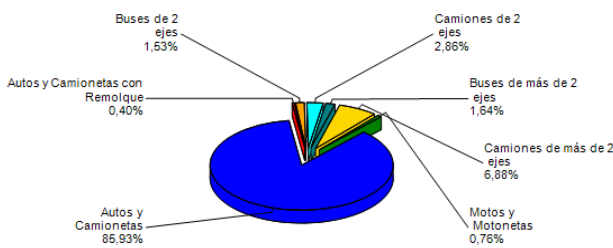


Gráfico 3: Distribución de Flujos por categoría de vehículo
Fuente: Ruta del Maipo Sociedad Concesionaria

El tráfico vehicular durante el mes de febrero de 2026 fue de 8.279.064 vehículos, distribuidos en las 7 categorías existentes. De este flujo, el 87,1% corresponde a vehículos livianos y el 12,9% restante a vehículos pesados.

El flujo vehicular neto de febrero 2026 disminuyó en -4,5% respecto del mes anterior. Sin embargo, experimenta un aumento de un 1,7% respecto del mismo mes del año anterior.

Flujos (tráficos) históricos últimos 5 años

	ENE	FEB	MAR	ABR	MAY	JUN	JUL	AGO	SEP	OCT	NOV	DIC
2022	9.321.180	8.559.801	8.831.272	8.399.129	8.264.471	7.612.398	8.150.402	8.056.210	8.149.358	8.364.507	8.113.584	8.958.410
2023	8.632.505	8.167.277	8.405.518	7.854.889	7.777.194	7.072.226	7.802.236	7.497.732	7.762.567	7.979.629	7.854.799	8.685.545
2024	8.589.503	8.326.246	8.314.022	7.822.904	7.422.795	6.996.804	7.715.251	7.707.335	7.752.878	8.091.997	8.237.489	8.899.825
2025	8.661.009	8.143.240	8.309.858	7.909.765	7.668.556	7.448.440	7.764.795	7.799.446	7.871.063	8.278.168	8.297.679	8.955.180
2026	8.666.419	8.279.064										

3. INFORMACION DE INGRESOS

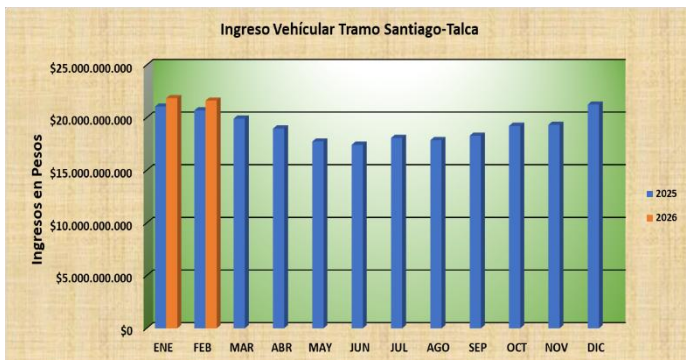


Gráfico 4: Comparativo de Ingresos Mensuales Años 2025 y 2026
Fuente: Ruta del Maipo Sociedad Concesionaria S.A.

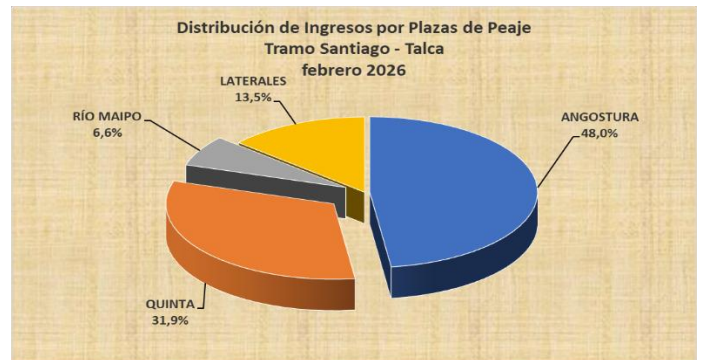


Gráfico 5: Distribución de Ingresos por Plaza de Peaje
Fuente: Ruta del Maipo Sociedad Concesionaria S.A.

Comparativa años 2025 – 2026

El ingreso mensual de febrero 2026 disminuyó en -1,1% respecto del mes anterior. Sin embargo, experimenta un aumento de un 4,5% respecto del mismo mes del año anterior.

El ingreso total mensual por peajes alcanzó un monto de \$21.622.666.200 equivalente a UF 543.411,00 al 28/02/2026. El mayor aporte a dichos ingresos los hizo la Plaza de Peaje Troncal Angostura con \$10.370.787.600 (48%).

CONCESIÓN INTERNACIONAL RUTA 5 TRAMO SANTIAGO TALCA Y ACCESO SUR A SANTIAGO FEBRERO 2026

4. ACCIDENTABILIDAD

Comparativo Accidentes 2026 - 2025

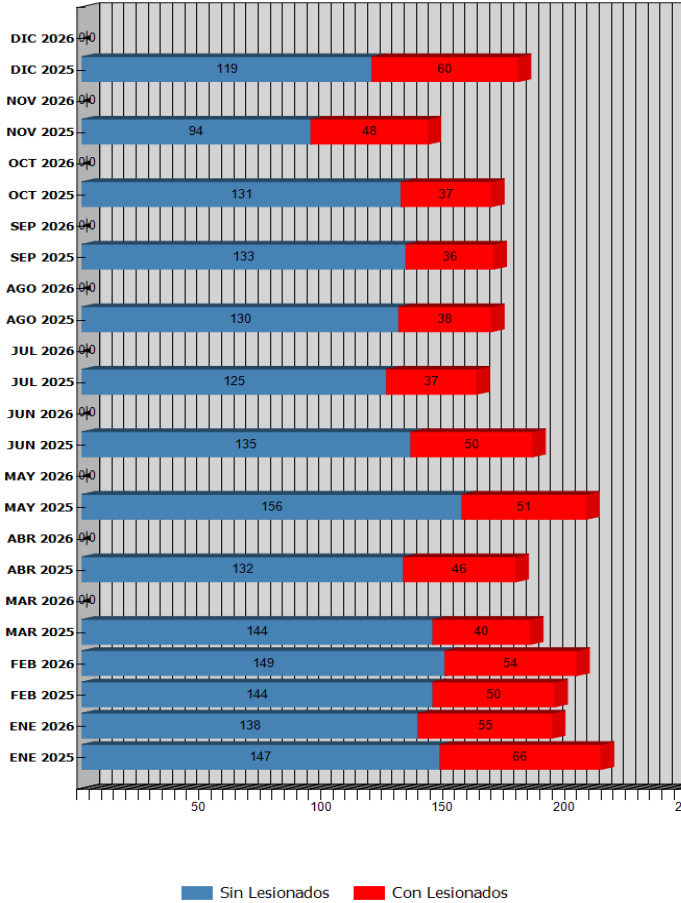


Gráfico 6: Comparativo Accidentes 2025-2026, Accidentes con y sin Lesionados
Fuente: Ruta del Maipo Sociedad Concesionaria S.A.

**Distribución de Lesionados
Concesión Internacional Ruta 5 Tramo Santiago-Talca y
Acceso Sur a Santiago FEBRERO-2026**

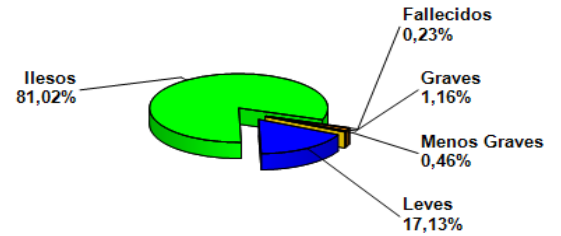


Gráfico 7: Distribución de tipos de Lesionados.
Fuente Ruta del Maipo Sociedad Concesionaria S.A.

**Distribución Tipos de Accidentes
Concesión Internacional Ruta 5 Tramo Santiago-Talca y
Acceso Sur a Santiago FEBRERO-2026**

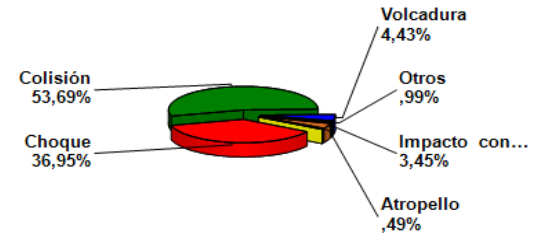


Gráfico 8: Distribución de tipos de Accidentes
Fuente: Ruta del Maipo Sociedad Concesionaria S.A.

Respecto a las causas de los accidentes ocurridos durante el mes de febrero, el 79,3% fue debido a Falla Humana, en tanto que, un 9,4% fue debido a la presencia de Animal u Obstáculo en la Vía, un 6,4% fue debido a Falla Mecánica, un 2,5% fue debido a Reventón de Neumático, un 1,5% fue debido a No Definida y un 1% se debió a Carga mal Estibada.

De las personas que se vieron involucradas en los 203 accidentes registrados durante el mes de febrero, un 81,02% resultó Ileso, un 17,13% tuvo lesiones leves, un 1,16% resultó con lesiones graves y un 0,46% resultó con lesiones Menos Graves. Durante este mes, se registró 1 fallecido correspondiente al 0,23%.

	ENE 2025	ENE 2026	FEB 2025	FEB 2026	MAR 2025	MAR 2026	ABR 2025	ABR 2026	MAY 2025	MAY 2026	JUN 2025	JUN 2026	JUL 2025	JUL 2026	AGO 2025	AGO 2026	SEP 2025	SEP 2026	OCT 2025	OCT 2026	NOV 2025	NOV 2026	DIC 2025	DIC 2026
Con Lesionados	66	55	50	54	40	0	46	0	51	0	50	0	37	0	38	0	36	0	37	0	48	0	60	0
Sin Lesionados	147	138	144	149	144	0	132	0	156	0	135	0	125	0	130	0	133	0	131	0	94	0	119	0
Total Acc.	213	193	194	203	184	0	178	0	207	0	185	0	162	0	168	0	169	0	168	0	142	0	179	0

Accidentes Acumulados Anuales (Últimos 5 años)

Años	Accidentes		Victimas				Total Lesionados	Tipos de Accidentes con lesionados						
	Total	Con Lesionados	Muertos	Graves	Menos Graves	Leves		Atropello	Caida	Volcaduras	Colisión	Choque	Impacto con animal	Otros
2022	1757	646	53	84	93	744	974	14	1	68	325	230	5	3
2023	1553	551	60	112	79	687	938	18		45	263	220	2	3
2024	2125	565	43	90	83	616	832	20	2	45	282	208		8
2025	2149	559	48	103	98	651	900	19		34	297	196	2	11
2026	396	109	9	12	8	148	177	2		9	58	39		1

**CONCESIÓN INTERNACIONAL RUTA 5 TRAMO SANTIAGO TALCA Y ACCESO SUR A SANTIAGO
FEBRERO 2026**

5. RECLAMOS DE USUARIOS

Mes	Comportamiento incorrecto de empleados												
	1	2	3	4	5	6	7	8	9	10	Total Reclamos	11	12
Enero	0	0	0	0	0	0	0	0	0	0	4	4	0
Febrero	1	0	0	0	0	0	0	0	0	0	2	3	0
Marzo													
Abril													
Mayo													
Junio													
Julio													
Agosto													
Septiembre													
Octubre													
Noviembre													
Diciembre													
TOTAL	1	0	0	0	0	0	0	0	0	0	6	7	1

Gráfico 9: Tabla con reclamos mensuales y acumuladas 2026
Fuente: Ruta del Maipo Sociedad Concesionaria S.A.



Gráfico 10: Distribución de Reclamos de Usuarios
Fuente: Ruta del Maipo Sociedad Concesionaria S.A.

Para el mes de análisis, se contemplan los tipos de reclamo: Otros 66,7% y Comportamiento incorrecto de empleados.

6. ASISTENCIA A USUARIOS

Mes	Tipo y Nº de Atenciones - Servicios Prestados									Total Servicios Prestados
	Tipo 1	Tipo 2	Tipo 3	Tipo 4	Tipo 5	Tipo 6	Tipo 7	Tipo 8	Tipo 9	
Enero	331	957	3	42	37	33	12	1480	304	3.199
Febrero	347	994	6	20	42	29	12	1540	330	3.260
Marzo										
Abril										
Mayo										
Junio										
Julio										
Agosto										
Septiembre										
Octubre										
Noviembre										
Diciembre										
Total	678	1.951	9	62	79	62	24	3.020	634	6.453

Gráfico 11: Tabla con las atenciones mensuales y acumuladas 2026
Fuente: Ruta del Maipo Sociedad Concesionaria S.A.

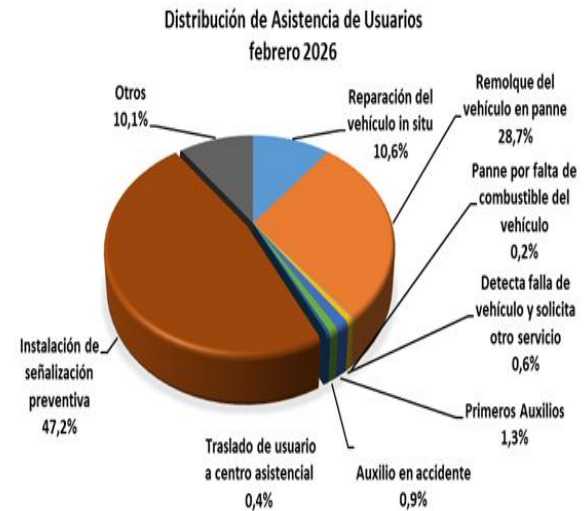


Gráfico 12: Distribución de Asistencia a Usuarios por tipo
Fuente: Ruta del Maipo Sociedad Concesionaria S.A.

7. HECHOS RELEVANTES

Por calendario oficial de Contingencia establecido por la Dirección General de Concesiones, en el mes de febrero se cumple el segundo mes del Período Estival 2026, para lo cual, tanto Ruta del Maipo Sociedad Concesionaria S.A., y la Asesoría a la Inspección Fiscal de Explotación, desplegaron su respectivo personal con el fin de abordar los distintos hechos que surgieron durante la realización de dicho evento.