

1. ANTECEDENTES GENERALES

Este contrato de concesión comprende la construcción, conservación y explotación de las obras de la Ruta 57-CH que une Santiago Región Metropolitana, con la Ruta 60 al oriente de la ciudad de Los Andes Región de Valparaíso, abarcando una extensión aproximada de 80 kilómetros. Considera, además, tres ramales: Auco – San Felipe (Ruta E-899), Chacabuco – Polpaico (Ruta G-71), y San José – Lo Pinto (Ruta G-73).

Fuente: mapa caminero

Nombre del Contrato	Camino Santiago – Colina – Los Andes
Sociedad Concesionaria	Los Libertadores S.A.
Decreto de adjudicación	DS MOP N° 1076 19.12.1996
Inicio de la Concesión	08 – 10 - 1997
Plazo de la Concesión	341 meses
Kilómetros Concesionados	116 km
Modificaciones del contrato	Convenio Complementario N° 1
Decreto de Aprobación	DS MOP N° 3307 29.10.1999
Modificaciones del contrato	Convenio Complementario N° 2
Decreto de Aprobación	DS MOP N° 1078 30.03.2000
Modificaciones del contrato	Convenio Complementario N° 3
Decreto de Aprobación	DS MOP N° 210 19.02.2001
Monto Inversión	UF 4.435.606,08 (Res. PSD)
Puesta en Serv. Provisoria	Interurbana: 17.08.2000 Urbana: 26.09.2000
Puesta en Serv. Definitiva	08 – 12 - 2001
Call Center	(562) 714 23 50
Fono Emergencia	(02) 925 4001
Centro(s) Atención	No posee
Áreas de Servicio	1
Estacionamientos de Camiones	1
N° Postes SOS	20
Mensajería Variable	4
Página WEB Concesionaria	http://www.autopistaslibertadores.cl/



2. INFORMACIÓN DE FLUJO VEHICULAR (Transacciones)

Fujos Mensuales Comparativos 2026 - 2025

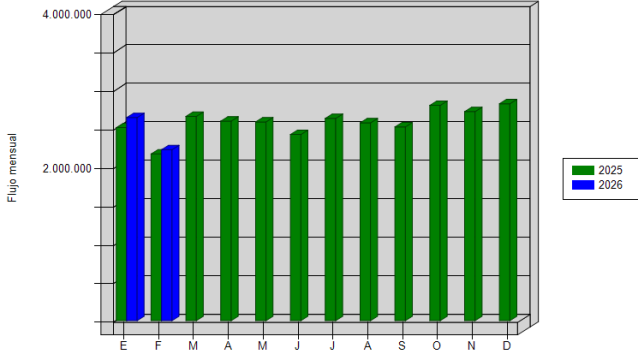


Gráfico 1: Flujos Mensuales Comparativos 2025 - 2024
Fuente: SICE 28

Distribución de transacciones por Plaza de Peaje Camino Santiago - Colina - Los Andes FEBRERO-2026

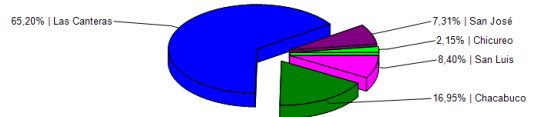


Gráfico 3: Distribución de transacciones de Febrero 2026, por Plaza de Peaje
Fuente: SICE 29

Transacciones Vehiculares x Tipología de Vehículo Camino Santiago - Colina - Los Andes FEBRERO-2026

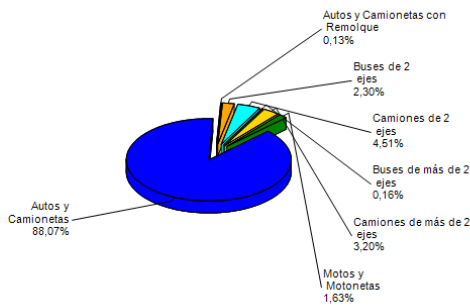


Gráfico 2: Distribución de transacciones de Febrero 2026, por categoría de vehículo
Fuente: SICE 29

El flujo vehicular total en Febrero 2026 fue de 2.817.883 distribuidos en las 7 categorías existentes. De este flujo, el 88,07% corresponde a vehículos livianos, y el 11,93% restante, a vehículos pesados y motos.

El flujo vehicular en febrero de 2026 disminuyó -15,83% en comparación con el mes anterior y aumentó en 2,58% respecto del mismo mes del año anterior.

Flujos (transacciones) históricos últimos años

	ENE	FEB	MAR	ABR	MAY	JUN	JUL	AGO	SEP	OCT	NOV	DIC
2021	1.860.763	1.803.144	1.964.828	1.479.158	1.918.110	1.776.856	2.243.815	2.482.379	2.449.281	2.607.381	2.537.065	2.765.324
2022	2.333.233	2.055.571	2.614.927	2.501.421	2.572.873	2.403.471	2.428.586	2.610.102	2.510.174	2.599.773	2.561.166	2.636.055
2023	2.408.859	2.071.197	2.674.572	2.484.347	2.603.305	2.447.283	2.495.324	2.472.013	2.414.175	2.575.421	2.560.167	2.668.592
2024	2.432.534	2.181.203	2.575.519	2.568.169	2.447.469	2.229.546	2.549.531	2.548.498	2.411.914	2.700.143	2.658.156	2.728.688
2025	2.507.101	2.164.783	2.653.206	2.591.326	2.581.331	2.417.970	2.627.220	2.569.568	2.516.821	2.796.345	2.715.515	2.817.883
2026	2.638.120	2.220.574										

Fuente: SICE 30

3. INFORMACIÓN DE INGRESOS

El Ingreso total por cobro de peajes mensual obtuvo una variación de -12,26% respecto al mes anterior




Gráfico 4: Comparativo de Ingresos Mensuales 2025
Fuente: SICE 31

El Ingreso total mensual por cobro de peajes ascendió a \$4.139.238.600 equivalente a UF 103892,07 al 18.02.2026. El aporte de dichos ingresos fue proporcionado por Plaza Peaje Las Canteras con \$2.188.465.000.

Ingresos por Plaza de Peaje Camino Santiago - Colina - Los Andes FEBRERO-2026

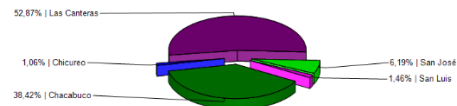


Gráfico 5: Distribución de Ingresos Febrero 2026, por Plaza de Peaje
Fuente: SICE 32

4.- ACCIDENTABILIDAD

Comparativo Accidentes 2026 - 2025

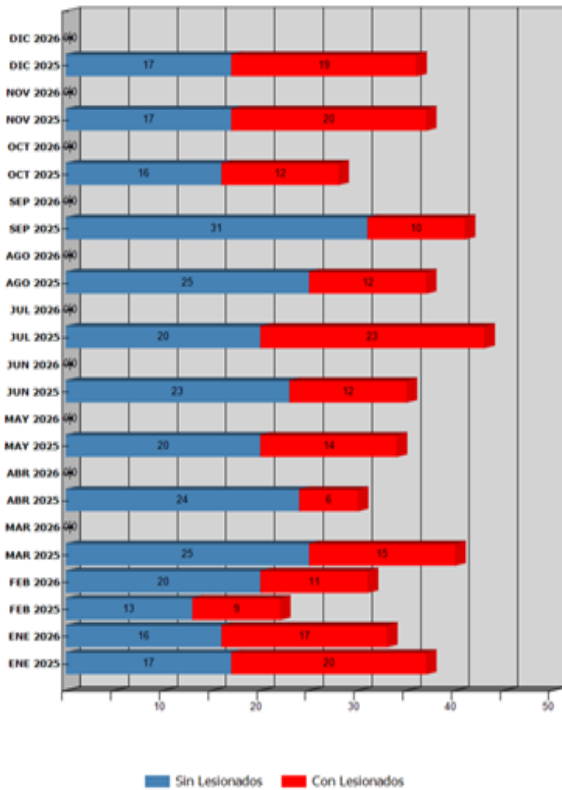


Gráfico 6: Comparativo Accidentes 2025 - 2026
Fuente reporte SICE 33

Distribución de Lesionados
Camino Santiago - Colina - Los Andes FEBRERO-2026

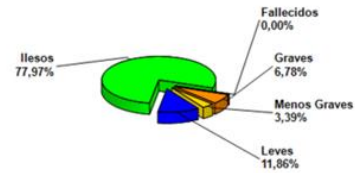


Gráfico 7: Distribución de Lesionados
Fuente reporte: SICE 34

Distribución Tipos de Accidentes
Camino Santiago - Colina - Los Andes FEBRERO-2026

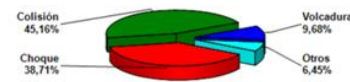


Gráfico 8: Distribución de Tipos de accidentes
Fuente reporte: SICE 34

Durante el mes de Febrero de 2026, en la Autopista Los Libertadores se registraron treinta y uno (31) accidentes de tránsito, registrando una disminución de dos (2) accidentes en comparación con el mes anterior. En términos porcentuales, representa una variación de (-6,1%) en comparación con el mes anterior. Respecto al año 2025, para el mismo mes se reportaron veintidós (22) accidentes, en términos porcentuales, representa un aumento del (40,9%) entre el mes Febrero de 2025 y 2026

Tabla: Distribución de lesionados 2025 – 2026

	ENE 2025	ENE 2026	FEB 2025	FEB 2026	MAR 2025	MAR 2026	ABR 2025	ABR 2026	MAY 2025	MAY 2026	JUN 2025	JUN 2026	JUL 2025	JUL 2026	AGO 2025	AGO 2026	SEP 2025	SEP 2026	OCT 2025	OCT 2026	NOV 2025	NOV 2026	DIC 2025	DIC 2026
Con Lesionados	20	17	9	11	15	0	6	0	14	0	12	0	23	0	12	0	10	0	12	0	20	0	19	0
Sin Lesionados	17	16	13	20	25	0	24	0	20	0	23	0	20	0	25	0	31	0	16	0	17	0	17	0
Total Acc.	37	33	22	31	40	0	30	0	34	0	35	0	43	0	37	0	41	0	28	0	37	0	36	0

Fuente reporte: SICE 33

Lo acontecido para este periodo fue un total de sesenta y cuatro (64) accidentes desglosados en veintiocho (28) accidentes con lesionados y treinta y seis (36) accidentes sin lesionados. Las consecuencias en cuanto al número de personas y categorías son las siguientes: fallecido uno (1) persona (0,77%), graves nueve (9) personas (6,92%), menos graves siete (7) personas (5,38%), leves treinta (30) personas (23,08%), ilesos ochenta y tres (83) personas (63,85%).

Tabla: Tipo de accidentes Acumulados desde 2025- 2026

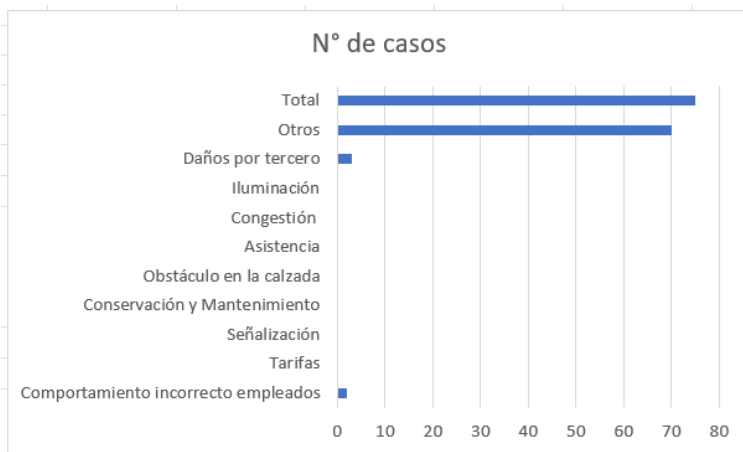
Años	Accidentes		Víctimas				Total Lesionados	Tipos de Accidentes con lesionados					
	Total	Con Lesionados	Muertos	Graves	Menos Graves	Leves		Atropello	Caida	Volcaduras	Colisión	Choque	Impacto con animal
2025	420	172	7	33	37	193	9	8	10	89	52	3	1
2026	64	28	1	9	7	30		1	5	11	9	2	

Fuente: reporte SICE 35

5.- RECLAMOS DE USUARIOS

En relación con los reclamos y consultas ingresados por página web, durante el mes de febrero se recibió un total de 75 requerimientos, de los cuales 34 corresponden a reclamos, 34 a consultas y 7 a otros, según se detalla en el gráfico siguiente. En comparación con el mes de enero, período en el cual se registraron 91 requerimientos, se observa una disminución aproximada del 17,6%, lo que evidencia una baja en este tipo de solicitudes.

Asimismo, de acuerdo con lo establecido en las Bases de Licitación, se informa respecto de los reclamos o sugerencias ingresados a través del Libro de Reclamos y Sugerencias (LRS), que durante el mes de febrero se registró un ingreso por este medio, correspondiente al Libro del Peaje San Luis, con fecha 03.02.2026, el cual fue respondido con fecha 04.02.2026, conforme a lo establecido en las Bases de Licitación, numeral 2.5.4.6



Motivo	N°
Comportamiento incorrecto empleados	2
Tarifas	0
Señalización	0
Conservación y Mantenimiento	0
Obstáculo en la calzada	0
Asistencia	0
Congestión	0
Iluminación	0
Daños por tercero	3
Otros	70
Total	75

Gráfico 9: Reclamos del mes de febrero de 2025

6.- ASISTENCIA A USUARIO.

Durante el mes de febrero se registraron 324 atenciones, mientras que en enero se contabilizaron 330, lo que representa una disminución aproximada del 1,8% respecto del mes anterior. Tal como se observa en los registros, el principal motivo de atención corresponde a reparación de vehículos en situ (114), con una participación significativa en el total de casos. Este tipo de asistencia continúa siendo la incidencia más frecuente, reflejando la constante necesidad de apoyo a los usuarios ante fallas mecánicas que impiden la circulación de los vehículos en la ruta.

Mes	Tipo y N° de atenciones									Total Asistencias
	1	2	3	4	5	6	7	8	9	
Enero	77	131	7	68	2	0	0	17	28	330
Febrero	114	112	12	41	2	0	0	15	28	324
Marzo										
Abril										
Mayo										
Junio										
Julio										
Agosto										
Septiembre										
Octubre										
Noviembre										
Diciembre										
Total	191	243	19	109	4	0	0	32	56	654

	Descripción
1	Reparación del vehículo en situ
2	Remolque del vehículo en panne
3	Vehículo con panne de combustible
4	Detecta la panne y solicita otro servicio
5	Primeros Auxilios
6	Auxilio en Accidentes
7	Traslado de usuario a centro asistencial
8	Instalación de señalización
9	Otros

7. CITOFONIA

En el informe mensual de citofonía se evidencia que durante el mes de febrero se registraron 595 llamadas. Dentro de la categoría “vehículo en panne”, la mayor incidencia se concentró en fallas mecánicas, con un total de 5 casos.

En comparación con el mes de enero, período en el cual se contabilizaron 668 llamadas, se observa una disminución aproximada del 10,9% en el total de comunicaciones recibidas a través del sistema de citofonía.

Meses	Información de la vía	Vehículos en Panne			Animal/Objeto en la vía	Comunicación Interna	Accidentes Emergencias	Reclamos	Agradecimientos Sugerencias	Uso indebido del sistema	Otros	Total
		Mecánica	Neumático	Combustible								
Enero	3	4	2	1	0	657	0	0	0	0	1	668
Febrero	2	5	1	2	0	582	0	0	0	3	0	595
Marzo												
Abril												
Mayo												
Junio												
Julio												
Agosto												
Septiembre												
Octubre												
Noviembre												
Diciembre												
TOTAL	5	9	3	3	0	1239	0	0	0	3	1	1263

Gráfico 10: Distribución de las asistencias

8.- HECHOS RELEVANTES.

Durante el período en informe, y en el marco del Contrato de Concesión “Camino Santiago-Colina-Los Andes”, la Inspección Fiscal del Contrato informa que se registraron los siguientes hechos relevantes, los cuales no generaron afectación significativa al normal cumplimiento de las obligaciones contractuales.

a) Explotación.

La Ruta Concesionada se mantuvo en operación, presentando restricciones por los eventos o situaciones que se señalan a continuación:

- 18 de febrero, a las 13:53 horas: Accidente vehicular en el km 56,4 de la Ruta 57, consistente en un reventón de neumático que provocó el impacto contra el talud y posterior volcamiento.
Resultado: dos personas con lesiones graves.
Corte de ruta: Entre km 42,7 y 57,2, desde las 14:45 hasta las 20:50 horas.

- 22 de febrero, a las 20:59 horas: Colisión entre una camioneta y una motocicleta en el km 73.
Resultado: una persona en estado grave y riesgo vital.
Corte de ruta: km 73, desde las 23:24 hasta las 01:30 horas.

b) Construcción de Obras Adicionales:

Durante el período en análisis, el Contrato de Concesión Camino Santiago - Colina - Los Andes no se encuentra desarrollando obras adicionales de construcción, no registrándose actividades asociadas a mejoramientos, ampliaciones de la infraestructura existente ni a la ejecución de nuevas obras.