

## 1. ANTECEDENTES GENERALES

Este contrato de concesión comprende la construcción, conservación y explotación de las obras de la Ruta 57-CH que une Santiago Región Metropolitana, con la Ruta 60 al oriente de la ciudad de Los Andes Región de Valparaíso, abarcando una extensión aproximada de 80 kilómetros. Considera, además, tres ramales: Auco – San Felipe (Ruta E-899), Chacabuco – Polpaico (Ruta G-71), y San José – Lo Pinto (Ruta G-73).

Fuente: mapa caminero

<b>Nombre del Contrato</b>	Camino Santiago – Colina – Los Andes
<b>Sociedad Concesionaria</b>	Los Libertadores S.A.
<b>Decreto de adjudicación</b>	DS MOP N° 1076 19.12.1996
<b>Inicio de la Concesión</b>	08 – 10 - 1997
<b>Plazo de la Concesión</b>	341 meses
<b>Kilómetros Concesionados</b>	116 km
<b>Modificaciones del contrato</b>	Convenio Complementario N° 1
<b>Decreto de Aprobación</b>	DS MOP N° 3307 29.10.1999
<b>Modificaciones del contrato</b>	Convenio Complementario N° 2
<b>Decreto de Aprobación</b>	DS MOP N° 1078 30.03.2000
<b>Modificaciones del contrato</b>	Convenio Complementario N° 3
<b>Decreto de Aprobación</b>	DS MOP N° 210 19.02.2001
<b>Monto Inversión</b>	UF 4.435.606,08 (Res. PSD)
<b>Puesta en Serv. Provisoria</b>	Interurbana: 17.08.2000 Urbana: 26.09.2000
<b>Puesta en Serv. Definitiva</b>	08 – 12 - 2001
<b>Call Center</b>	(562) 714 23 50
<b>Fono Emergencia</b>	(02) 925 4001
<b>Centro(s) Atención</b>	No posee
<b>Áreas de Servicio</b>	1
<b>Estacionamientos de Camiones</b>	1
<b>N° Postes SOS</b>	20
<b>Mensajería Variable</b>	4
<b>Página WEB Concesionaria</b>	<a href="http://www.autopistaslibertadores.cl/">http://www.autopistaslibertadores.cl/</a>



## 2. INFORMACIÓN DE FLUJO VEHICULAR (Transacciones)

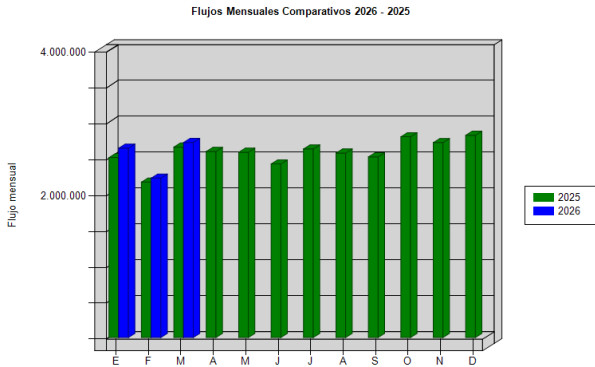


Gráfico 1: Flujos Mensuales Comparativos 2026 - 2025  
Fuente: SICE 28

Distribución de transacciones por Plaza de Peaje Camino Santiago - Colina - Los Andes MARZO-2026




Gráfico 3: Distribución de transacciones de Marzo 2026, por Plaza de Peaje  
Fuente: SICE 29

Transacciones Vehiculares x Tipología de Vehículo Camino Santiago - Colina - Los Andes MARZO-2026

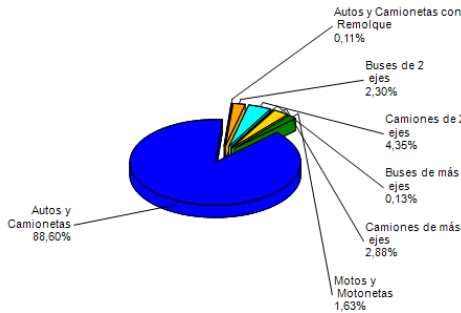


Gráfico 2: Distribución de transacciones de Marzo 2026, por categoría de vehículo  
Fuente: SICE 29

El flujo vehicular total en Marzo 2026 fue de 2.717.611 distribuidos en las 7 categorías existentes. De este flujo, el 88,60% corresponde a vehículos livianos, y el 11,40% restante, a vehículos pesados y motos.

El flujo vehicular en Marzo de 2026 aumentó 22,38% en comparación con el mes anterior y aumentó en 2,43% respecto del mismo mes del año anterior.

Flujos (transacciones) históricos últimos años

	ENE	FEB	MAR	ABR	MAY	JUN	JUL	AGO	SEP	OCT	NOV	DIC
2021	1.860.763	1.803.144	1.964.828	1.479.158	1.918.110	1.776.856	2.243.815	2.482.379	2.449.281	2.607.381	2.537.065	2.765.324
2022	2.333.233	2.055.571	2.614.927	2.501.421	2.572.873	2.403.471	2.428.586	2.610.102	2.510.174	2.599.773	2.561.166	2.636.055
2023	2.408.859	2.071.197	2.674.572	2.484.347	2.603.305	2.447.283	2.495.324	2.472.013	2.414.175	2.575.421	2.560.167	2.668.592
2024	2.432.534	2.181.203	2.575.519	2.568.169	2.447.469	2.229.546	2.549.531	2.548.498	2.411.914	2.700.143	2.658.156	2.728.688
2025	2.507.101	2.164.783	2.653.206	2.591.326	2.581.331	2.417.970	2.627.220	2.569.568	2.516.821	2.796.345	2.715.515	2.817.883
2026	2.638.120	2.220.574	2.717.611									

Fuente: SICE 30

## 3. INFORMACIÓN DE INGRESOS

El Ingreso total por cobro de peajes mensual obtuvo una variación de 16,12% respecto al mes anterior

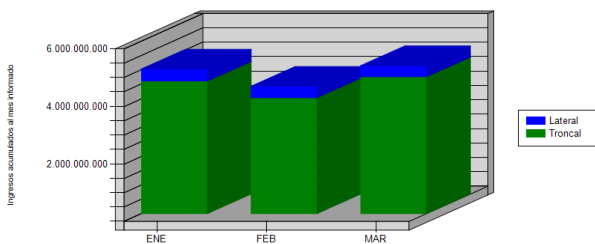


Gráfico 4: Comparativo de Ingresos Mensuales 2026  
Fuente: SICE 31

El Ingreso total mensual por cobro de peajes ascendió a \$5.142.784.900 equivalente a UF 128738,33 al 17.04.2026. El aporte de dichos ingresos fue proporcionado por Plaza Peaje Las Canteras con \$2.693.676.200.

Ingresos por Plaza de Peaje Camino Santiago - Colina - Los Andes MARZO 2026

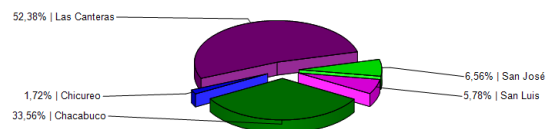


Gráfico 5: Distribución de Ingresos Marzo 2026, por Plaza de Peaje  
Fuente: SICE 32

4.- ACCIDENTABILIDAD

Comparativo Accidentes 2026 - 2025

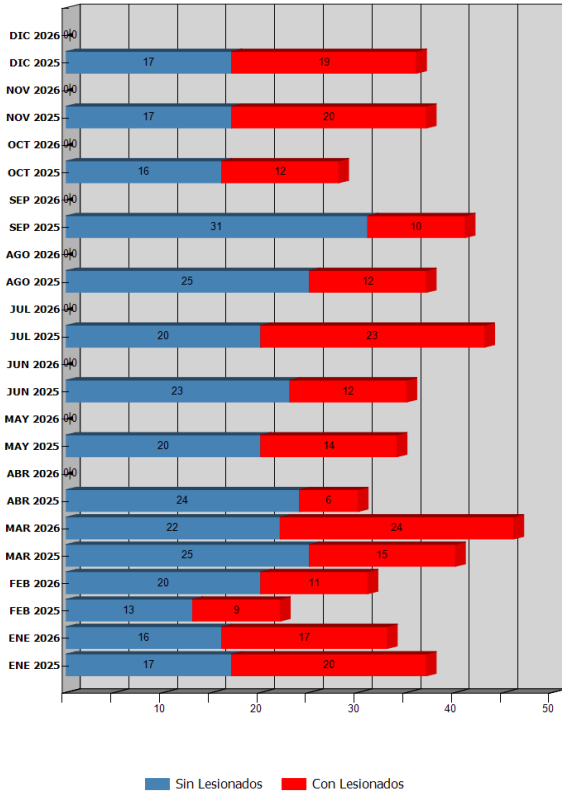


Gráfico 6: Comparativo Accidentes 2025 - 2026  
Fuente reporte SICE 33

Durante el mes de Marzo de 2026, en la Autopista Los Libertadores se registraron cuarenta y seis (46) accidentes de tránsito, registrando un aumento de quince (15) accidentes en comparación con el mes anterior. En términos porcentuales, representa una variación de (48,4%) en comparación con el mes anterior. Respecto al año 2025, para el mismo mes se reportaron cuarenta (40) accidentes, en términos porcentuales, representa un aumento del (15%) entre el mes marzo de 2025 y 2026.

Tabla: Distribución de lesionados 2025 – 2026

	ENE 2025	ENE 2026	FEB 2025	FEB 2026	MAR 2025	MAR 2026	ABR 2025	ABR 2026	MAY 2025	MAY 2026	JUN 2025	JUN 2026	JUL 2025	JUL 2026	AGO 2025	AGO 2026	SEP 2025	SEP 2026	OCT 2025	OCT 2026	NOV 2025	NOV 2026	DIC 2025	DIC 2026
Con Lesionados	20	17	9	11	15	24	6	0	14	0	12	0	23	0	12	0	10	0	12	0	20	0	19	0
Sin Lesionados	17	16	13	20	25	22	24	0	20	0	23	0	20	0	25	0	31	0	16	0	17	0	17	0
Total Acc.	37	33	22	31	40	46	30	0	34	0	35	0	43	0	37	0	41	0	28	0	37	0	36	0

Fuente reporte: SISE 33

Lo acontecido para este periodo fue un total de cuarenta y seis (46) accidentes desglosados en veinticuatro (24) accidentes con lesionados y veintidós (22) accidentes sin lesionados. Las consecuencias en cuanto al número de personas y categorías son las siguientes: fallecido cero (0) persona (0%), graves ocho (8%) personas (7,84%), menos graves ocho (8) personas (7,84%), leves veintinueves (29) personas (28,43%), ilesos cincuenta y siete (57) personas (55,88%).

Tabla: Tipo de accidentes Acumulados desde 2025- 2026

Años	Accidentes		Víctimas				Total	Tipos de Accidentes con lesionados						
	Total	Con Lesionados	Muertos	Graves	Menos Graves	Leves	Lesionados	Atropello	Caida	Volcaduras	Colisión	Choque	Impacto con animal	Otros
2025	420	172	7	33	37	193	270	9	8	10	89	52	3	1
2026	110	52	1	17	15	59	92	1	1	8	21	18	3	

Fuente: reporte SISE 35

Distribución de Lesionados  
Camino Santiago - Colina - Los Andes MARZO-2026

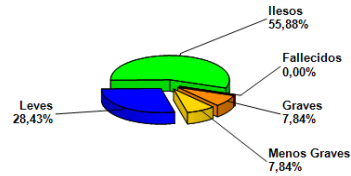


Gráfico 7: Distribución de Lesionados  
Fuente reporte: SICE 34

Distribución Tipos de Accidentes  
Camino Santiago - Colina - Los Andes MARZO-2026

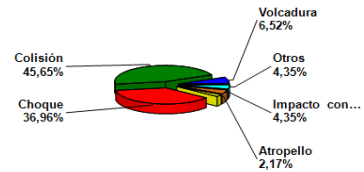
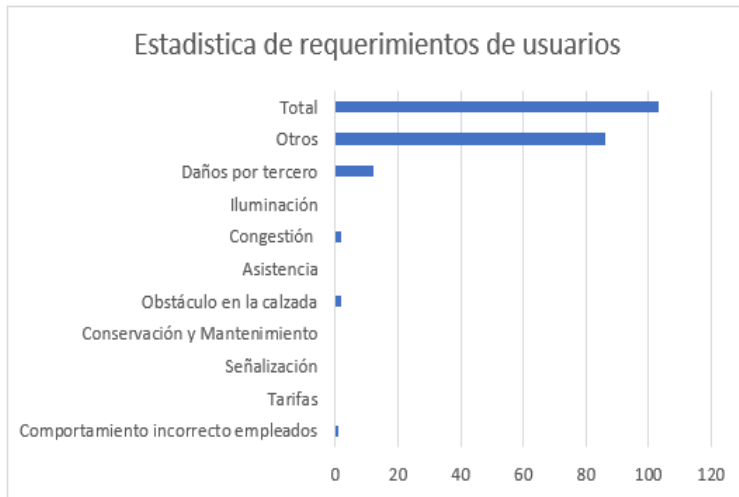


Gráfico 8: Distribución de Tipos de accidentes  
Fuente reporte: SICE 34

### 5.- RECLAMOS DE USUARIOS

En relación con los reclamos y consultas ingresados a través de la página web, durante el mes de marzo se recibió un total de 103 requerimientos, de los cuales 49 corresponden a reclamos y 54 a consultas, según se detalla en el gráfico siguiente. En comparación con el mes de febrero, período en el cual se registraron 75 requerimientos, se observa un aumento aproximado del 37%, lo que evidencia un incremento en este tipo de solicitudes.

Asimismo, de acuerdo con lo establecido en las Bases de Licitación, se informa respecto de los reclamos o sugerencias ingresados a través del Libro de Reclamos y Sugerencias (LRS), durante el mes de marzo no se registraron requerimientos.



Motivo	Nº
Comportamiento incorrecto empleados	1
Tarifas	0
Señalización	0
Conservación y Mantenimiento	0
Obstáculo en la calzada	2
Asistencia	0
Congestión	2
Iluminación	0
Daños por tercero	12
Otros	86
<b>Total</b>	<b>103</b>

Gráfico 9: Reclamos del mes de Marzo de 2026

### 6.- ASISTENCIA A USUARIO.

Durante el mes de marzo se registraron 304 atenciones, mientras que en febrero se contabilizaron 324, lo que representa una disminución aproximada del 6% respecto del mes anterior. Tal como se observa en los registros, el principal motivo de atención corresponde al remolque de vehículos en panne (123), con una participación significativa en el total de casos. Este tipo de asistencia continúa siendo la incidencia más frecuente, reflejando la constante necesidad de apoyo a los usuarios ante fallas mecánicas que impiden la circulación de los vehículos en ruta.

Mes	Tipo y Nº de atenciones									Total Asistencias
	1	2	3	4	5	6	7	8	9	
Enero	77	131	7	68	2	0	0	17	28	330
Febrero	114	112	12	41	2	0	0	15	28	324
Marzo	107	123	13	28	2	0	0	7	24	304
Abril										
Mayo										
Junio										
Julio										
Agosto										
Septiembre										
Octubre										
Noviembre										
Diciembre										
<b>Total</b>	298	366	32	137	6	0	0	39	80	958

	Descripción
1	Reparación del vehículo en situ
2	Remolque del vehículo en panne
3	Vehículo con panne de combustible
4	Detecta la panne y solicita otro servicio
5	Primeros Auxilios
6	Auxilio en Accidentes
7	Traslado de usuario a centro asistencial
8	Instalación de señalización
9	Otros

## 7. CITOFONIA

En el informe mensual de citofonía se evidencia que, durante el mes de marzo, se registraron 639 llamadas. Dentro de la categoría “vehículo en panne”, la mayor incidencia se concentró en fallas mecánicas, con un total de 3 casos.

En comparación con el mes de febrero, período en el cual se contabilizaron 595 llamadas, se observa un aumento aproximado del 7% en el total de comunicaciones recibidas a través del sistema de citofonía.

Meses	Información de la vía	Vehículos en Panne			Animal/Objeto en la vía	Comunicación Interna	Accidentes Emergencias	Reclamos	Agradecimientos Sugerencias	Uso indebido del sistema	Otros	Total
		Mecánica	Neumático	Combustible								
Enero	3	4	2	1	0	657	0	0	0	0	1	668
Febrero	2	5	1	2	0	582	0	0	0	3	0	595
Marzo	2	3	2	3	0	626	0	0	0	3	0	639
Abril												
Mayo												
Junio												
Julio												
Agosto												
Septiembre												
Octubre												
Noviembre												
Diciembre												
<b>TOTAL</b>	<b>7</b>	<b>12</b>	<b>5</b>	<b>6</b>	<b>0</b>	<b>1865</b>	<b>0</b>	<b>0</b>	<b>0</b>	<b>6</b>	<b>1</b>	<b>1902</b>

Gráfico 10: Distribución de las asistencias

## 8.- HECHOS RELEVANTES.

Durante el período en informe, y en el marco del Contrato de Concesión “Camino Santiago-Colina-Los Andes”, la Inspección Fiscal del Contrato informa que se registraron los siguientes hechos relevantes, los cuales no generaron afectación significativa al normal cumplimiento de las obligaciones contractuales.

### a) Explotación.

La Ruta Concesionada se mantuvo en operación, presentando restricciones por los eventos o situaciones que se señalan a continuación:

- 15 de marzo, a las 08:55 horas: conductor pierde control del vehículo y choca contra un talud.  
Resultado: una persona en estado grave con riesgo vital.  
Corte de ruta: pistas 1-2-3, km 53.9 de la ruta 57. Presencia de la SIAT desde las 11:16 hasta las 12:57 horas.
- 17 de marzo, a las 17:45 horas: colisión perpendicular de dos vehículos y una bicicleta.  
Resultado: una persona en estado grave.  
Corte de ruta: pista número 2, km 63.9 de la ruta 57. Presencia de la SIAT desde las 22:26 hasta las 01:05 horas.
- 27 de marzo, a las 06:47 horas: conductor pierde el control del vehículo, impactando árbol y posterior volcamiento.  
Resultado: una persona en estado grave con riesgo vital y un lesionado grave sin riesgo vital.  
Corte de ruta: pista número 1, km 28 de la ruta 57. Presencia de la SIAT desde las 08:34 hasta las 10:34 horas.

### b) Construcción de Obras Adicionales:

Durante el período en análisis, el Contrato de Concesión Camino Santiago - Colina - Los Andes no se encuentra desarrollando

**MOP**



**Dirección  
General de  
Concesiones**  
Ministerio de  
Obras Públicas

**Marzo 2026**

**CONCESIÓN CAMINO SANTIAGO – COLINA – LOS ANDES**

Gobierno de Chile

obras adicionales de construcción, no registrándose actividades asociadas a mejoramientos, ampliaciones de la infraestructura existente ni a la ejecución de nuevas obras.