1. ANTECEDENTES GENERALES

La Concesión se emplaza en la III Región de Atacama y en la IV Región de Coquimbo, abarcando las comunas de La Serena, La Higuera y Vallenar y se subdivide en los siguientes tramos:

Tramo 1: La Serena a Límite Regional abarca una longitud de 86 Km, comenzando en la salida norte de la ciudad de La Serena (km 473,500) hasta el Límite Regional en el Km 559,600. Este tramo se encuentra actualmente en Explotación, con Puesta en Servicio Provisoria de fecha 10 de mayo de 2016.

Tramo 2: Límite Regional a Vallenar abarca una longitud de 101 Km, se inicia en el Km 559,600 y termina en el acceso sur de Vallenar en el Km 660,000. Este tramo se encuentra en etapa de Explotación, con Puesta en Servicio Provisoria de fecha 05 de mayo de 2015.

En su inicio considera la implementación de un nuevo puente que atraviese el ferrocarril y el río Elqui (sector del puente fiscal) y una solución desnivelada para el sector de Las Compañías junto con otras soluciones similares en los poblados que atraviesa la Ruta 5.

La concesión considera principalmente, obras de mejoramiento y de reposición de las calzadas existentes, ampliación a segunda calzada, construcción de doble calzada, ampliación de las bermas, construcción de calles de servicio y de puntos de retornos a nivel, mejoramiento de los sistemas de saneamiento y drenaje, incorporación de elementos de seguridad vial, paraderos de buses y teléfonos de emergencia al costado de la ruta, iluminación y paisajismo en sectores puntuales, área de servicio y estacionamiento de camiones, servicios en la ruta como camión grúa y asistencia técnica, entre otras obras

Nombre del Contrato	**Concesión Ruta 5 Norte, Tramo La Serena - Vallenar**
Sociedad Concesionaria	Ruta del Algarrobo S.A.
Decreto de Adjudicación	DS MOP N° 98/26.01.2012
Inicio de Concesión	03.04.2012
Plazo Máximo de Concesión	35 años (420 meses).
Kilómetros Concesionados	186,500 kilómetros
Kilómetro de: inicio termino	473,500 Ruta 5 Norte 660,000 Ruta 5 Norte
Puesta en Servicio Provisoria	Sector II 05.05.2015 Sector I 10.05.2016
Inversión Oferta Oficial	345 MMUS$
Asesoría Inspección Fiscal	Axioma Ingenieros Consultores
Accionistas y su participación	Concesiones Viales Andinas SpA. 51% Carob Infra Holding SpA 49% (cambio realizado el 20.08.2020)
Call Center	800 364 990 / 42760830
Fono Emergencia	800 364 990 / 42760830
Centro(s) Atención	800 364 990 / 42760830
Áreas de Servicio	Km. 559,660
Estacionamientos de Camiones	Km. 559,660, Pon.
Nº Postes SOS	126
Mensajería Variable	Km 479,700 Or. / Km 554,250 Po, Km 560,400 Or / Km 656,600 Po.
Página WEB Concesionaria	www.rutadelalgarrobo.cl

2. INFORMACIÓN DE FLUJO VEHICULAR (Transacciones)

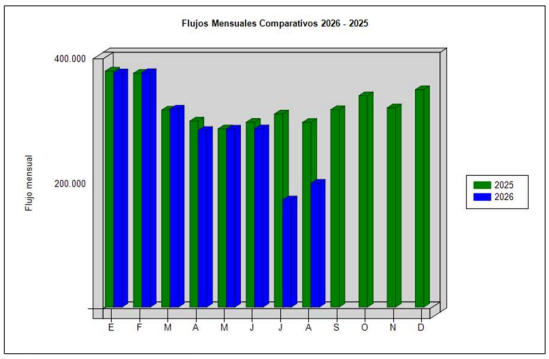

Gráfico 1: Flujos Mensuales Comparativos 2025-2026
Fuente: SICE. Reporte 28

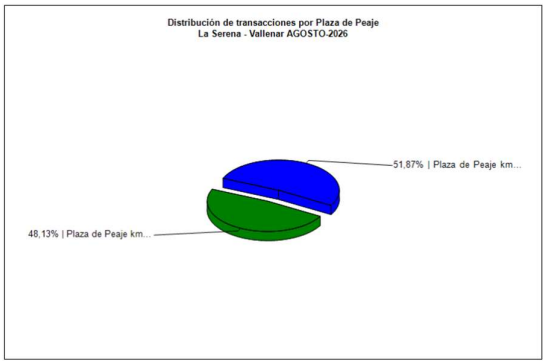

Gráfico 2: Distribución de Flujos (transacciones), por Plazas de Peaje.
Fuente: SICE. Reporte 29

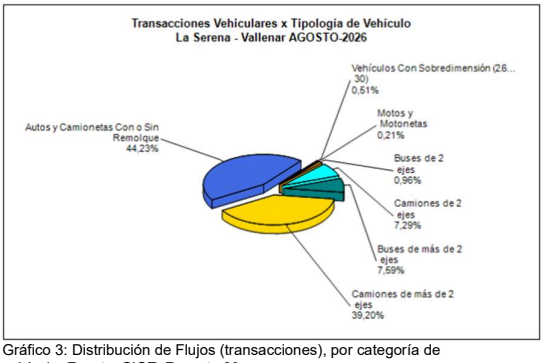

Gráfico 3: Distribución de Flujos (transacciones), por categoría de vehículo. Fuente: SICE. Reporte 29

El flujo vehicular durante el presente mes fue de 198.496 vehículos, distribuidos en las 7 categorías existentes. De este flujo el 44,23% corresponde a autos y camionetas, seguida de camiones de más de 2 ejes, con 39,20%.

El flujo vehicular neto presentó una variación de un 15,44% respecto al mes anterior. Además, se registra una variación de un -32,95% respecto del mismo mes del año anterior; dicha variación está relacionada con la contingencia climática ocurrida en el mes de julio que mantuvo las barreras levantadas los primeros días del mes de agosto.

Flujos (transacciones) históricos

	ENE	FEB	MAR	ABR	MAY	JUN	JUL	AGO	SEP	OCT	NOV	DIC
2017	329.117	337.595	260.379	241.268	234.465	230.147	276.127	270.165	304.626	261.553	244.495	280.852
2018	329.230	342.402	272.957	247.598	244.555	227.168	267.127	236.081	269.372	252.268	250.318	278.101
2019	321.034	325.662	273.064	256.399	258.670	248.345	302.483	258.375	284.611	246.037	236.737	287.396
2020	328.621	344.990	248.994	186.424	205.883	199.066	214.178	216.315	234.781	277.106	328.279	356.853
2021	365.674	333.493	314.161	256.984	316.813	315.960	390.743	376.918	387.511	378.296	360.327	397.459
2022	433.218	424.649	361.084	327.119	326.210	306.533	349.951	316.727	360.159	355.214	295.771	358.879
2023	399.786	400.125	336.286	303.062	306.324	292.414	328.342	297.584	311.772	301.741	291.540	328.828
2024	366.961	374.574	312.331	273.956	282.759	286.517	302.372	282.804	317.644	307.779	300.463	335.624
2025	378.159	374.512	315.662	298.138	285.593	296.164	309.480	296.036	316.381	338.758	319.338	348.404
2026	375.404	375.696	317.391	283.199	285.345	285.672	171.942	198.496				

Fuente: SICE. Reporte 30

3. INFORMACIÓN DE INGRESOS

El Ingreso mensual en UF varió en un 22,5% respecto del mes anterior y en un -27,7% respecto del mismo mes de 2025.

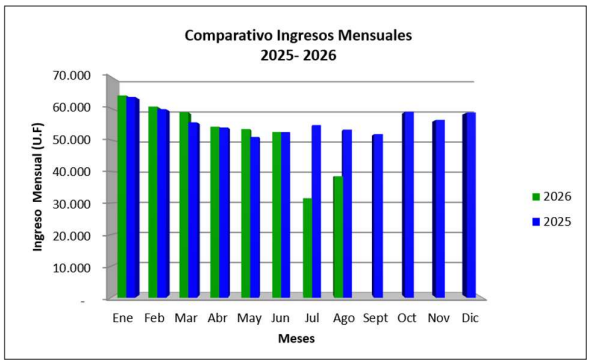

Gráfico 4: Comparativo de Ingresos Mensuales respecto año anterior.
Fuente: Informe Mensual Sociedad Concesionaria Ruta del Algarrobo S.A.

El ingreso total mensual alcanzó un monto de $1.573.544.850.- equivalentes a UF 38.487,53 al 31/08/2026[1]. El mayor aporte a dichos ingresos los hizo la Plaza de Peaje Troncal Sur (Punta Colorada) con MM$810.-

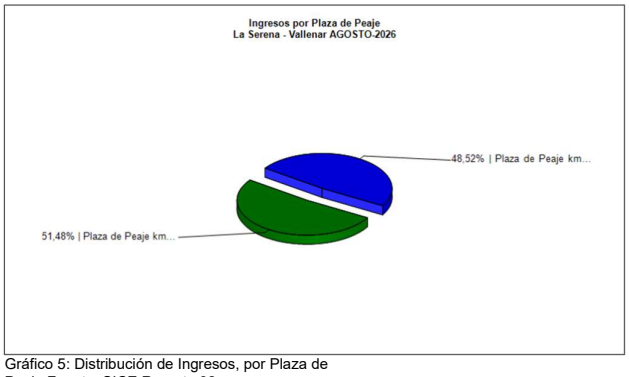

Gráfico 5: Distribución de Ingresos, por Plaza de Peaje Fuente: SICE Reporte 32

[1] Informado por la SCRDA: valorización por devengo diario, aplicando a cada día el valor de la UF vigente en esa misma fecha.

4.- ACCIDENTABILIDAD DE AGOSTO

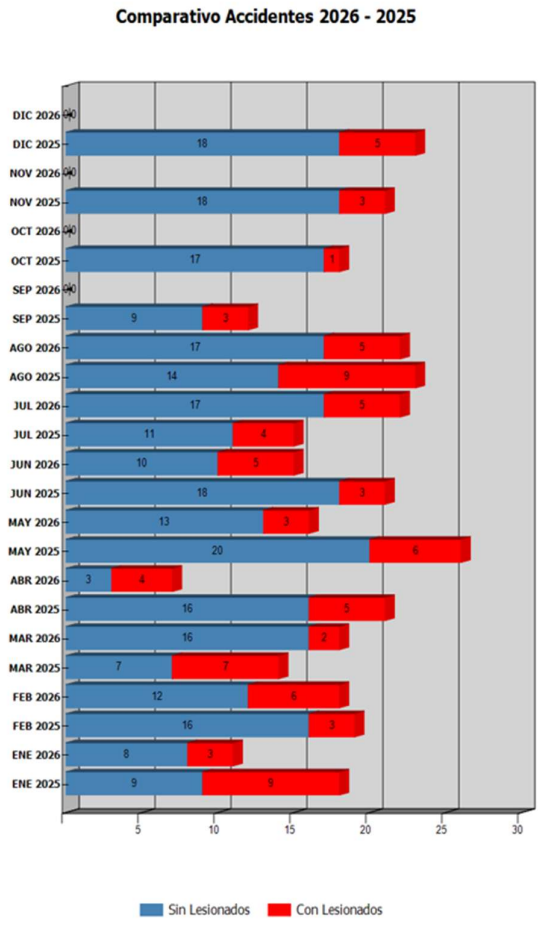

Gráfico 6: Comparativo total Accidentes 2026 - 2025 con y sin lesionados
Fuente: SICE. Reporte 33

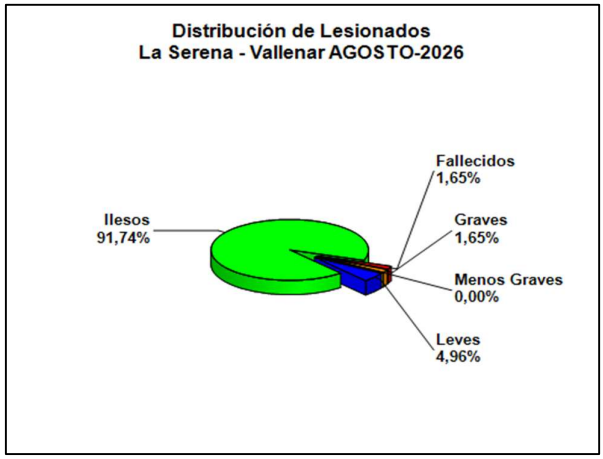

Gráfico 7: Distribución de Tipos de Lesionados.
Fuente: SICE. Reporte 34

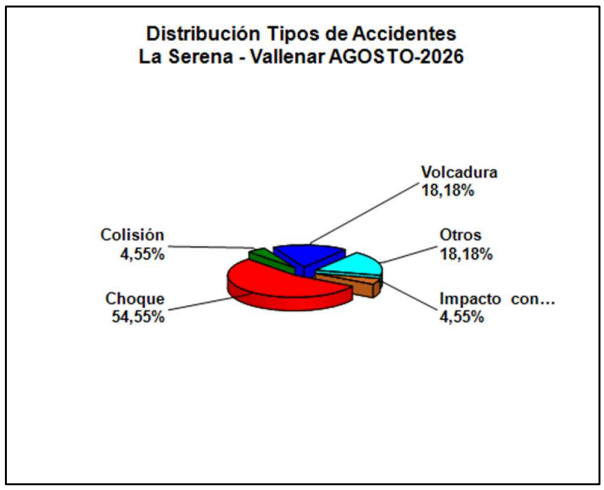

Gráfico 8: Distribución por Tipo de Accidentes.
Fuente: SICE. Reporte 34

	ENE 2025	ENE 2026	FEB 2025	FEB 2026	MAR 2025	MAR 2026	ABR 2025	ABR 2026	MAY 2025	MAY 2026	JUN 2025	JUN 2026	JUL 2025	JUL 2026	AGO 2025	AGO 2026	SEP 2025	SEP 2026	OCT 2025	OCT 2026	NOV 2025	NOV 2026	DIC 2025	DIC 2026
Con Lesionados	9	3	3	6	7	2	5	4	6	3	3	5	4	5	9	5	3	0	1	0	3	0	5	0
Sin Lesionados	9	8	16	12	7	16	16	3	20	13	18	10	11	17	14	17	9	0	17	0	18	0	18	0
Total Acc.	18	11	19	18	14	18	21	7	26	16	21	15	15	22	23	22	12	0	18	0	21	0	23	0

Comparativo total Accidentes 2026 - 2025 con y sin lesionados Fuente: SICE. Reporte 33

Durante el mes de agosto de 2026 se registraron 22 accidentes, de los cuales 5 involucraron personas lesionadas, se registraron 2 fallecidos. Los tipos de accidentes se desglosan en: 12 choques, 1 colisión, 4 volcaduras, 1 impacto con animal y 4 otros.

Accidentes Acumulados últimos años.

	Accidentes		Victimas				Total	Tipos de Accidentes con lesionados						
Años	Total	Con Lesionados	Muertos	Graves	Menos Graves	Leves	Lesionados	Atropello	Caida	Volcaduras	Colisión	Choque	Impacto con animal	Otros
2026	129	33	3	10	4	29	46	0	0	13	9	8	1	2
2025	231	58	5	16	11	49	81	1	1	14	10	27	2	3
2024	202	57	7	12	7	56	82	2	0	20	9	23	1	2
2023	184	47	4	6	9	49	68	0	1	10	8	23	1	4
2022	236	60	6	13	25	62	106	2	3	24	16	13	1	1
2021	235	53	5	8	12	50	75	1	0	18	14	18	0	2
2020	168	68	4	4	21	83	112	2	3	15	16	26	3	3

Fuente: SICE. Reporte 35

5.- RECLAMOS DE USUARIOS

Mes	TIPO DE RECLAMO												TOTAL
	1	2	3	4	5	6	7	8	9	10	11	12	
Enero	3	1	0	3	2	0	0	0	0	7	16	0	**32**
Febrero	0	0	0	7	2	0	1	0	0	3	7	1	**21**
Marzo	0	0	0	0	1	0	0	0	0	2	3	1	**7**
Abril	0	0	0	2	1	1	0	0	1	6	6	2	**19**
Mayo	1	0	0	0	0	0	0	0	1	6	2	0	**10**
Junio	0	3	0	3	0	0	0	0	1	3	4	0	**14**
Julio	0	0	0	4	3	0	0	0	0	3	0	1	**11**
Agosto	0	1	4	0	2	0	0	0	0	5	0	0	**12**
Septiembre	0	0	0	0	0	0	0	0	0	0	0	0	0
Octubre	0	0	0	0	0	0	0	0	0	0	0	0	0
Noviembre	0	0	0	0	0	0	0	0	0	0	0	0	0
Diciembre	0	0	0	0	0	0	0	0	0	0	0	0	0
Total	**4**	**5**	**4**	**19**	**11**	**1**	**1**	**0**	**3**	**35**	**38**	**5**	**126**

Tabla Estadística Anual de Reclamos de Usuarios Año 2026. Fuente: Elaborado por AIFE con datos de Sociedad Concesionaria Ruta Del Algarrobo S.A.

Tipo de Reclamos:

1.- Comportamiento de personal.
2.- Tarifas.
3.- Señalización.
4.- Conservación.
5.- Obstáculo en la calzada.
6.- Asistencia.
7.- Congestión.
8.- Iluminación
9.- Daños por Terceros.
10.- Otros.
11.- Agradecimientos.
12.- Sugerencia

Casuística VALS		Julio	Agosto
Calidad de servicio	Estado de baños y dependencias en áreas de servicio	8	1
	Si Accesibilidad a libro e instrumentos de reclamos	0	0
	Calidad de atención de emergencia o asistencia en ruta	0	0
	N° de cajas disponibles	0	0
Comerciales	Clasificación tarifaria	2	0
	Modalidad de cobro en plaza de peaje	0	1
	Otras	4	1
	Robo Vehículo / Clonación PPU	0	0
Disponibilidad de Información	Claridad de información respecto a trabajos	0	0
Estado de Instalaciones e Infraestructura	Necesidad de nuevas obras	0	0
	Estado de paisajismo	0	0
Factores de accidentabilidad	Animal se cruza en la vía	0	0
	Objeto extraño ocupa la vía	0	2
	Poca visibilidad de señalización	0	4
Solicitudes de Información	Respecto de Trabajos en la Vía	0	0
	Procedimiento sobre dimensionado	0	1
	Respecto de datos de accidentes	0	0
	Otros (registrar)	0	14
Total		**21**	**24**

Tabla 10: Casuística meses julio- agosto 2026.
Fuente: SICE, Reporte 51

Nota: La casuística incorpora los doce (12) reclamos informados por la Sociedad Concesionaria Ruta Algarrobo S.A. y doce (12) SIAC ingresadas durante el mes de agosto al contrato.

6.- ASISTENCIA A USUARIOS

Mes	Tipo y Nº de atenciones									Total
	1	2	3	4	5	6	7	8	9	Asistencias
Enero	4	62	0	0	5	11	0	57	0	**139**
Febrero	7	79	0	1	6	18	1	45	1	**158**
Marzo	7	46	0	0	5	18	0	55	0	**131**
Abril	13	54	0	0	2	7	1	43	0	**120**
Mayo	7	48	0	0	4	16	1	31	0	**107**
Junio	5	52	0	0	0	13	0	28	0	**98**
Julio	8	37	1	2	1	21	0	17	0	**87**
Agosto	14	49	0	1	1	22	1	21	1	**110**
Septiembre	0	0	0	0	0	0	0	0	0	**0**
Octubre	0	0	0	0	0	0	0	0	0	**0**
Noviembre	0	0	0	0	0	0	0	0	0	**0**
Diciembre	0	0	0	0	0	0	0	0	0	**0**
Total	**65**	**427**	**1**	**4**	**24**	**126**	**4**	**297**	**2**	**950**

Gráfico 11: Tabla con las atenciones mensuales y acumuladas 2026.
Fuente: Sociedad Concesionaria Ruta Del Algarrobo S.A.

Tipo de Atenciones:

1.- Reparación vehículo en terreno.
2.- Remolque de vehículo a lugar seguro.
3.- Panne por falta de combustible.
4.- Falla vehículo que requiere otros servicios.
5.- Primeros auxilios.
6.- Auxilio en accidente.
7.- Traslado de usuario a centro asistencial.
8.- Instalación de señal preventiva.
9.- Otros.

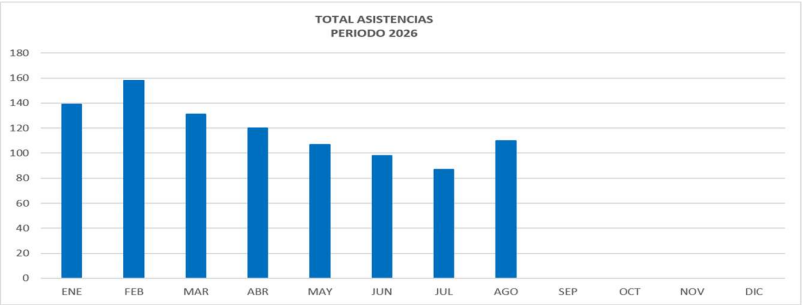

Gráfico 12: Distribución de Asistencias a agosto 2026.
Fuente: Sociedad Concesionaria Ruta Del Algarrobo S.A.

Durante el mes de agosto de 2026 se efectuaron 110 solicitudes de atención en la ruta, realizadas a través de diferentes medios: citofonía, teléfono directo/celular, vigilancia u otros, las cuales se clasifican principalmente en: Reparación de vehículo en terreno, Remolque de vehículo a lugar seguro, Reparación vehículo en terreno, Primeros auxilios, Auxilio en accidente e Instalación de señal preventiva.

7.- HECHOS RELEVANTES

Durante el mes de agosto de 2026 y producto de la contingencia climática y de las afectaciones registradas en la ruta en el mes de julio, la Sociedad Concesionaria mantuvo el levantamiento de barreras en las plazas de Peaje Troncal Norte – Cachiyuyo y Peaje Troncal Sur – Punta Colorada, hasta las 00:00 horas del sábado 08 de agosto.